




**COMITETUL LOCAL PENTRU SITUAȚII DE URGENTĂ SÎNTIMBRU**

**MĂSURI PREVENTIVE ȘI OPERATIVE CE SE ÎNȚEPRIND LA NIVELUL COMITETULUI LOCAL PENTRU SITUAȚII DE URGENTĂ**

**A. MĂSURI PREVENTIVE**

1. Organizarea fluxului informațional pentru avertizarea-alarmarea populației din zonele de risc la inundații :
  - numirea și instruirea personalului care asigură alarmarea populației din satele aparținătoare;
  - numirea personalului responsabil pentru acționarea echipamentelor de alarmare;
  - stabilirea personalului care execută serviciul de permanență și a locului unde se execută permanența.
2. Elaborarea, prin agentul de inundații, a planului local de apărare împotriva inundațiilor, ghețurilor și poluărilor accidentale :
  - identificarea tuturor surselor de risc la inundații aflate pe raza unității administrativ-teritoriale;
  - afișarea în locuri publice a extraselor din Planul local de apărare.
3. Întocmirea Planului de evacuare a populației și bunurilor în situații de urgență.
4. Constituirea și completarea stocurilor de materiale și mijloace de intervenție în caz de inundații :
  - încheierea de convenții cu operatorii economici din zonă pentru acordarea sprijinului în situații de urgență.
5. Organizarea periodică, prin agentul de inundații, a adunărilor cetățenești pentru conștientizarea populației asupra măsurilor care trebuie întreprinse de fiecare cetățean pentru apărarea vieții și a bunurilor materiale.
6. Realizarea și întreținerea șanțurilor și rigolelor de scurgere.
7. Întreținerea corespunzătoare a albiilor cursurilor de apă de pe raza localității (îndepărtarea materialului lemnos și a deșeurilor din albi și din secțiunilor podurilor și podețelor).
8. Interzicerea amplasării unor noi locuințe în zonele cu risc la inundații.
9. Organizarea periodică a exercițiilor de simulare a inundațiilor.

**B. MĂSURI OPERATIVE**

Nr. crt.	Localizarea zonei inundabile		Măsuri pentru avertizarea -alarmarea populației la primirea avertizărilor meteorologice și hidrologice	Măsuri la atingerea: -cotei de atenție CA -faza I de apărare la diguri și ghețuri -praguri de avertizare la precipitații   COD GALBEN	Măsuri la atingerea: -cotei de inundație CI -faza a II a de apărare la diguri și ghețuri -praguri de agravare la precipitații   COD PORTOCALIU	Măsuri la atingerea: -cotei de pericol CP -faza a III de apărare la diguri și ghețuri -praguri de pericol la precipitații   COD ROSU	Măsuri la ieșirea din Starea de Urgență	Componenta Serviciului Voluntar pentru Situații de Urgență	Responsabilități privind evacuarea populației, a transmiterii fluxului informațional	Lista podurilor și podețelor cu secțiuni de scurgere subdimensionată la care se asigură supraveghere continuă
	Municipiul, orașul, satul	Cursul de apă / toate cursurile de apă de pe raza localității (permanente sau nepermanente) ----- Surse de risc la inundații : avarii și accidente la construcții hidrotehnice (diguri, baraje), exces de umiditate								
0.	1.	2.	3.	4.	5.	6.	7.	8.	9.	10.
1.	SAT COSLARIU	râu Mures Revărsare	- Locul în care este amplasat mijlocul de alarmare: - Semnalul folosit pentru alarmarea populației (Clopotele de la biserică) - Responsabilități pentru acționarea mijloacelor de alarmare : dl. CORDEA TRAIAN - Informarea asupra conținutului avertizării a tuturor persoanelor interesate și implicate în activitățile situațiilor de urgență (nemembrii CLSU) și verificarea funcționării corecte a fluxului informațional - Curățarea șanțurilor,	<b>Măsuri la primirea avertizării de cod galben</b> - Convocarea în ședință extraordinară a CLSU în funcție de situația concretă din teren. - Instituirea permanenței la sediul primăriei. - Avertizarea populației și a obiectivelor din zonele de risc la inundații. - Îndepărtarea blocajelor din secțiunile podurilor și podețelor de pe formațiunile torențiale, de pe văi nepermanente. - Monitorizarea cursurilor de apă și a construcțiilor hidrotehnice (digurilor și barajelor) de pe raza	<b>Măsuri la primirea avertizării de cod portocaliu</b> - Convocarea ședinței extraordinare a CLSU ori de câte ori situația o impune. - Instituirea permanenței la sediul primăriei. - Asigurarea funcționării fluxului informațional între CLSU și Centrul Operațional al IJSU și Centrul Operativ al SGA. - Avertizarea-alarmarea populației din zonele de risc la inundații. - Pregătirea materialelor și mijloacelor de intervenție operativă și transportul lor în zonele critice ; - Pregătirea spațiilor pentru eventuale evacuări ale oamenilor și animalelor ; - Ancorarea, de către unitățile de exploatare, a depozitelor de material lemnos aflate în zona formațiunilor torențiale și pe drumurile forestiere ; - Asigurarea funcționării în condiții de siguranță, a instalațiilor hidromecanice de la barajele mici de pe raza localității ; - Luarea măsurilor de limitare a efectelor inundațiilor	<b>Măsuri la primirea avertizării de cod roșu</b> - Convocarea în ședință extraordinară a CLSU ori de câte ori situația o impune; - Instituirea permanenței la sediul primăriei ; - Avertizarea-alarmarea populației din zonele cu risc la inundații; - Asigurarea funcționării fluxului informațional între CLSU, Centrul Operațional al IJSU și Centrul Operativ al SGA; - Alarmarea populației în caz de pericol iminent de avariere a unor diguri sau baraje. - Asigurarea participării membrilor SVSU și a cetățenilor la acțiunile de intervenție operativă. - Evacuarea populației și animalelor,	- Convocarea comitetului local, analizarea situației existente și repartizarea pe membri CLSU a sarcinilor privind măsurile de reabilitare și refacere a obiectivelor afectate ; - Primarul dispune Comisiei de constatare și evaluare a pagubelor, inventarierea acestora (fizic). - Sprijinirea activității Comisiei pentru evaluarea pagubelor alcătuită din specialiști, numiți prin ordinul prefectului. - Asigurarea participării cetățenilor la acțiunile de refacere și reconstrucție. - Realizarea măsurilor de evacuare a apei acumulate în gospodăria și pe terenurilor	Vezi tabelul 10.1. <b>Componenta S.V.S.U.</b> anexat  Vezi tabelul 11 <b>Mijloace de intervenție</b> anexat	Responsabil cu evacuarea populației: viceprimar Goța Florin Daniel  Responsabil asigurarea permanenței: d-na CHIRILĂ VALERIA  Responsabil cu transmiterea rapoartelor zilnice operative și a rapoartelor de sinteză cu evaluarea pagubelor:	Podeț rutier pe DJ 107 B în satul COȘLARIU LA NR.44 Responsabili cu supravegherea lui: - Vlad Victor Hătălmaș  Podeț rutier pe DJ 107 B în satul COSLARIU LA NR.83 Responsabili cu supravegherea lui: - Hada Aurel - Chirilă Petre

			<p>rigolelor, și podetelor pentru asigurarea scurgerii apelor ;</p> <p>- Verificarea funcționării magaziei cu materiale și mijloace pentru apărare ;</p> <p>- Instrucțiunile privind evacuarea populației, animalelor și bunurilor vor fi afișate la sediul primăriei, magazinele sătești și alte locuri publice.</p> <p>- Verificat stavilare pe dig: - lângă casa cetățeanului POTRA MARIA</p> <p>- în zona st. de epurare loc. Coșlariu.</p> <p>- în spatele lacului piscicol al cetățeanului Oară Cornel;</p>	<p>unităților administrativ-teritoriale.</p> <p>- Îndepărtarea utilajelor și animalelor din zonele dig – mal și de pe insule ;</p> <p><b>Măsuri pe timpul producerii fenomenelor la cod galben</b></p> <p>- Urmărirea permanentă a evoluției fenomenelor hidrometeorologice prin îndesirea observațiilor și măsurătorilor ;</p> <p>- Informarea permanentă a populației asupra evoluției fenomenelor, măsurilor întreprinse și a celor ce vor urma să fie luate ;</p> <p>- Executarea unor lucrări provizorii cu rol de apărare (consolidări de maluri cu piatră brută și/sau pământ, protejarea locuințelor populației cu saci cu nisip, etc.) ;</p> <p>- Pregătirea forțelor de intervenție și a mijloacelor și materialelor pentru apărare ;</p> <p>- Raportarea către C.O. al I.S.U. Alba și SGA Alba, asupra evenimentelor produse și a măsurilor întreprinse ;</p> <p>- Alte măsuri adecvate situației:</p> <p>- Se închid stăvilare lângă casa cetățeanului POTRA MARIA</p> <p>- în zona st. de epurare loc. Coslariu.</p> <p>- în spatele lacului piscicol a cetățeanului Oară Cornel;</p> <p>- se transportă nisip la ieșirea din loc. Coșlariu spre Mihail pt închiderea digului cu saci de nisip, pe DJ-107 B.</p> <p>Pregătiți sacii și folia pt. confecționarea digului.</p>	<p>prin :</p> <ul style="list-style-type: none"> <li>- Asigurarea patrulării cursurilor de apă și digurilor;</li> <li>- Evitarea blocajelor pe cursurile de apă și formațiunile torențiale;</li> <li>- Interzicerea efectuării unor breșe în diguri sau baraje;</li> <li>- Asigurarea participării cetățenilor la acțiunile de intervenție operativă;</li> <li>- Asigurarea supravegherii podurilor și podețelor în secțiuni subdimensionate;</li> </ul> <p><b>Măsuri pe timpul producerii fenomenelor la cod portocaliu</b></p> <p>- Informarea permanentă a populației asupra evoluției fenomenelor, măsurilor întreprinse și a celor ce vor urma să fie luate ;</p> <p>- Supravegherea permanentă a cursurilor de apă, digurilor, barajelor, zonelor endemice de producere a blocajelor de ghețuri, secțiunii podurilor și podețelor ;</p> <p>- Dirijarea forțelor și mijloacelor de intervenție în punctele critice (de la construcțiile hidrotehnice, intervenții urgente la căile de comunicații, poduri și podețe pentru asigurarea circulației rutiere, evacuare preventivă, etc.) ;</p> <p>- Executarea lucrărilor de intervenție operativă în zonele critice pe cursurile de apă și participarea alături de deținătorii de construcții hidrotehnice la lucrările de intervenție operative (apărări și consolidări de maluri, grifoane, infiltrații și înmuieri ale corpului digului, supraînălțarea coronamentului digurilor, protecția construcțiilor executate prin diguri – subtraversări, stăvilare, etc);</p> <p>- Sprijinirea populației în luarea unor măsuri de protecție a locuințelor, prin facilitarea accesului la saci cu nisip / pământ, etc. ;</p> <p>- Punerea în siguranță a bunurilor ce nu pot fi evacuate, prin ridicare la cote superioare și ancorare – după caz;</p> <p>- Evacuarea populației și animalelor dacă evoluția fenomenelor periculoase o impune ;</p> <p>- Evacuarea apei acumulate în imobile.</p> <p>- Elaborarea Rapoartelor operative prin agenții de informații și transmiterea acestora, conform fluxului informațional către C.O. al I.S.U. Alba și SGA Alba ;</p> <p>- Alte măsuri adecvate situației.</p> <p>Se închide digul pe DJ-107 B la ieșirea din loc. Coșlariu.</p> <p>Se restricționează temporar circulația rutieră, fiind deviată prin loc. Teiuș.</p>	<p>pe rutele și în locurile prestabilite, asigurarea cazării populației, adăpostirea animalelor, distribuirea de apă potabilă, alimente și medicamente.</p> <p>- Transportul materialelor, mijloacelor și forțelor de intervenție în zonele critice ;</p> <p>- Evacuarea apei acumulate din subsolurile locuințelor ;</p> <p>- Ancorarea, de către unitățile de exploatare, a depozitelor de material lemnos aflate în zona formațiunilor torențiale și pe drumurile forestiere ;</p> <p>- Asigurarea funcționării în condiții de siguranță, a instalațiilor hidromecanice de la barajele mici și supravegherea permanentă a acestora. Efectuarea pregolirilor dacă acestea sunt necesare cu asistența tehnică a specialiștilor de la SGA Alba ;</p> <p><b>Măsuri pe timpul producerii fenomenelor la cod roșu</b></p> <p>- Supravegherea permanentă, a cursurilor de apă, digurilor, barajelor mici, a secțiunilor de scurgere a podurilor și podețelor ;</p> <p>- Efectuarea lucrărilor de supraînălțare și consolidare la diguri și baraje mici, îndepărtarea plutitorilor din secțiunile de scurgere a podurilor și podețelor etc. ;</p> <p>- Informarea permanentă a populației asupra evoluției fenomenelor, măsurilor întreprinse și a celor ce vor urma să fie luate ;</p> <p>- Asigurarea pazei și păstrarea în siguranță a bunurilor evacuate din gospodăriile populației în școală și căminul cultural ;</p> <p>- Restricționarea temporară a circulației pe unele sectoare de drum și pe unele poduri și alte măsuri ;</p> <p>- Elaborarea și transmiterea Rapoartelor operative privind efectele inundațiilor; către C.O. al I.S.U. Alba și SGA Alba ;</p> <p>- Alte măsuri adecvate situației.</p>	<p>agricole.</p> <p>- Salubritatea surselor și instalațiilor de alimentare cu apă, clădirilor, drumurilor și a terenurilor care au fost afectate.</p> <p>- Interzicerea efectuării de breșe în diguri pentru evacuarea apei acumulate în incinte fără aprobarea CMSU-MMSC.</p> <p>- Aplicarea măsurilor sanitare anti-epidemice ;</p> <p>- Avizarea Proceselor Verbale de calamități întocmite de deținătorii de construcții hidrotehnice cu rol de apărare împotriva inundațiilor.</p> <p>- Elaborarea Rapoartelor de Sinteză privind efectele fenomenelor hidrometeorologice periculoase, în baza „Procesului verbal privind constatarea și evaluarea pagubelor” întocmit de Comisia pentru evaluarea pagubelor alcătuită din specialiști, numiți prin ordinul prefectului și transmiterea acestora către C.O. al I.S.U. Alba și SGA Alba.</p> <p>- Refacerea căilor de comunicație, rețelelor telefonice și electrice, alimentărilor cu apă, gaze naturale, etc. ;</p> <p>- Sprijinirea populației pentru refacerea sau repararea locuințelor avariate sau distruse;</p> <p>- Executarea de lucrări pentru îndepărtarea urmărilor inundațiilor și adoptarea măsurilor necesare pentru reluarea tuturor activităților (economice, comerciale, socio – culturale, etc.) și de revenire la starea de normalitate ;</p> <p>- Alte măsuri adecvate situației.</p>		<p>Șef S.V.S.U Avram Constantin Daniel</p>	<p>Podeț rutier pe DJ 107 B în satul COȘLARIU la ieșire spre satul GALTU Responsabili cu supravegherea lui:</p> <p>- Hada Aurel</p>
2.	SAT COSLARIU	râu Mures Avarie dig	<p>- Locul în care este amplasat mijlocul de alarmare:</p> <p>- Semnalul folosit pentru alarmarea populației (Clopotele de la biserică)</p> <p>- Responsabilități pentru acționarea mijloacelor de alarmare : dl. CORDEA TRAIAN</p> <p>- Informarea asupra conținutului avertizării a tuturor persoanelor interesate și implicate în activitățile situațiilor de urgență (nemembrii CLSU) și verificarea funcționării corecte a fluxului informațional</p> <p>- Curățarea șanturilor, rigolelor, și podetelor pentru asigurarea scurgerii</p>	<p><b>Măsuri la primirea avertizării de cod galben</b></p> <p>- Convocarea în ședință extraordinară a CLSU în funcție de situația concretă din teren.</p> <p>- Instituirea permanenței la sediul primăriei.</p> <p>- Avertizarea populației și a obiectivelor din zonele de risc la inundații.</p> <p>- Îndepărtarea blocajelor din secțiunile podurilor și podețelor de pe formațiunile torențiale, de pe văi nepermanente.</p> <p>- Monitorizarea cursurilor de apă și a construcțiilor hidrotehnice (digurilor și barajelor) de pe raza unităților administrativ-teritoriale.</p>	<p><b>Măsuri la primirea avertizării de cod portocaliu</b></p> <p>- Convocarea ședinței extraordinare a CLSU ori de câte ori situația o impune.</p> <p>- Instituirea permanenței la sediul primăriei.</p> <p>- Asigurarea funcționării fluxului informațional între CLSU și Centrul Operațional al IJSU și Centrul Operativ al SGA.</p> <p>- Avertizarea-alarmarea populației din zonele de risc la inundații.</p> <p>- Pregătirea materialelor și mijloacelor de intervenție operativă și transportul lor în zonele critice ;</p> <p>- Pregătirea spațiilor pentru eventuale evacuări ale oamenilor și animalelor ;</p> <p>- Ancorarea, de către unitățile de exploatare, a depozitelor de material lemnos aflate în zona formațiunilor torențiale și pe drumurile forestiere ;</p> <p>- Asigurarea funcționării în condiții de siguranță, a instalațiilor hidromecanice de la barajele mici de pe raza localității ;</p> <p>- Luarea măsurilor de limitare a efectelor inundațiilor prin :</p> <p>- Asigurarea patrulării cursurilor de apă și</p>	<p><b>Măsuri la primirea avertizării de cod roșu</b></p> <p>- Convocarea în ședință extraordinară a CLSU ori de câte ori situația o impune;</p> <p>- Instituirea permanenței la sediul primăriei ;</p> <p>- Avertizarea-alarmarea populației din zonele cu risc la inundații;</p> <p>- Asigurarea funcționării fluxului informațional între CLSU, Centrul Operațional al IJSU și Centrul Operativ al SGA;</p> <p>- Alarmarea populației în caz de pericol iminent de avariere a unor diguri sau baraje.</p> <p>- Asigurarea participării membrilor SVSU și a cetățenilor la acțiunile de intervenție operativă.</p> <p>- Evacuarea populației și animalelor, pe rutele și în locurile prestabilite, asigurarea cazării populației,</p>	<p>- Convocarea comitetului local, analizarea situației existente și repartizarea pe membri CLSU a sarcinilor privind măsurile de reabilitare și refacere a obiectivelor afectate ;</p> <p>- Primarul dispune Comisiei de constatare și evaluare a pagubelor, inventarierea acestora (fizic).</p> <p>- Sprijinirea activității Comisiei pentru evaluarea pagubelor alcătuită din specialiști, numiți prin ordinul prefectului.</p> <p>- Asigurarea participării cetățenilor la acțiunile de refacere și reconstrucție.</p> <p>- Realizarea măsurilor de evacuare a apei acumulate în gospodării și pe terenurilor agricole.</p> <p>- Salubritatea surselor și</p>	<p>Vezi tabelul 10.1. <b>Componenta S.V.S.U.</b> anexat</p> <p>Vezi tabelul 11 <b>Mijloace de intervenție</b> anexat</p>	<p>Responsabil cu evacuarea populației: viceprimar Goța Florin Daniel</p> <p>Responsabil asigurarea permanenței: d-na CHIRILĂ VALERIA</p> <p>Responsabil cu transmiterea rapoartelor zilnice operative și a rapoartelor de sinteză cu evaluarea pagubelor: Șef S.V.S.U Avram</p>	<p>Podeț rutier pe DJ 107 B în satul COȘLARIU LA NR.44 Responsabili cu supravegherea lui:</p> <p>- Vlad Victor Hătălmaș</p> <p>Podeț rutier pe DJ 107 B în satul COSLARIU LA NR.83 Responsabili cu supravegherea lui:</p> <p>- Hada Aurel - Chirilă Petre</p> <p>Podeț rutier pe DJ 107 B în satul</p>

			<p>apelor ;</p> <ul style="list-style-type: none"> <li>- Verificarea funcționării magaziei cu materiale și mijloace pentru apărare ;</li> <li>- Instrucțiunile privind evacuarea populației, animalelor și bunurilor vor fi afișate la sediul primăriei, magazinele sătești și alte locuri publice.</li> <li>- Verificat stavilare pe dig: - lângă casa cetățeanului POTRA MARIA</li> <li>- în zona st. de epurare loc. Coșlariu.</li> <li>- în spatele lacului piscicol al cetățeanului Oară Cornel;</li> </ul>	<ul style="list-style-type: none"> <li>- Îndepărtarea utilajelor și animalelor din zonele dig – mal si de pe insule ;</li> <li>- <b>Măsuri pe timpul producerii fenomenelor la cod galben</b></li> <li>- Urmărirea permanentă a evoluției fenomenelor hidrometeorologice prin îndesirea observațiilor și măsurătorilor ;</li> <li>- Informarea permanentă a populației asupra evoluției fenomenelor, măsurilor întreprinse și a celor ce vor urma să fie luate ;</li> <li>- Executarea unor lucrări provizorii cu rol de apărare (consolidări de maluri cu piatră brută și/sau pământ, protejarea locuințelor populației cu saci cu nisip, etc.) ;</li> <li>- Pregătirea forțelor de intervenție și a mijloacelor și materialelor pentru apărare ;</li> <li>- Raportarea către C.O. al I.S.U. Alba și SGA Alba, asupra evenimentelor produse și a măsurilor întreprinse ;</li> <li>- Alte măsuri adecvate situației:</li> <li>- Se închid stăvilare lângă casa cetățeanului POTRA MARIA</li> <li>- în zona st. de epurare loc. Coslariu.</li> <li>- în spatele lacului piscicol a cetățeanului Oară Cornel;</li> <li>- se transportă nisip la ieșirea din loc. Coșlariu spre Mihalt pt inchiderea digului cu saci de nisip, pe DJ-107 B.</li> <li>- Pregătiți sacii și folia pt. confectionarea digului.</li> </ul>	<ul style="list-style-type: none"> <li>digurilor;</li> <li>- Evitarea blocajelor pe cursurile de apă și formațiunile torențiale;</li> <li>- Interzicerea efectuării unor breșe în diguri sau baraje;</li> <li>- Asigurarea participării cetățenilor la acțiunile de intervenție operativă;</li> <li>- Asigurarea supravegherii podurilor și podețelor în secțiuni subdimensionate;</li> </ul> <p><b>Măsuri pe timpul producerii fenomenelor la cod portocaliu</b></p> <ul style="list-style-type: none"> <li>- Informarea permanentă a populației asupra evoluției fenomenelor, măsurilor întreprinse și a celor ce vor urma să fie luate ;</li> <li>- Supravegherea permanentă a cursurilor de apă, digurilor, barajelor, zonelor endemice de producere a blocajelor de ghețuri, secțiunii podurilor și podețelor ;</li> <li>- Dirijarea forțelor și mijloacelor de intervenție în punctele critice (de la construcțiile hidrotehnice, intervenții urgente la căile de comunicații, poduri și podețe pentru asigurarea circulației rutiere, evacuare preventivă, etc.) ;</li> <li>- Executarea lucrărilor de intervenție operativă în zonele critice pe cursurile de apă și participarea alături de deținătorii de construcții hidrotehnice la lucrările de intervenție operative (apărări și consolidări de maluri, grifoane, infiltrații și înmuieri ale corpului digului, supraînălțarea coronamentului digurilor, protecția construcțiilor executate prin diguri – subtraversări, stăvilare, etc);</li> <li>- Sprijinirea populației în luarea unor măsuri de protecție a locuințelor, prin facilitarea accesului la saci cu nisip / pământ, etc. ;</li> <li>- Punerea în siguranță a bunurilor ce nu pot fi evacuate, prin ridicare la cote superioare și ancorare – după caz;</li> <li>- Evacuarea populației și animalelor dacă evoluția fenomenelor periculoase o impune ;</li> <li>- Evacuarea apei acumulate în imobile.</li> <li>- Elaborarea Rapoartelor operative prin agenții de inundații și transmiterea acestora, conform fluxului informațional către C.O. al I.S.U. Alba și SGA Alba ;</li> <li>- Alte măsuri adecvate situației.</li> </ul> <p>Se închide digul pe DJ-107 B la ieșirea din loc. Coșlariu.</p> <p>Se restricționează temporar circulația rutieră, fiind deviată prin loc. Teiuș.</p>	<p>adăpostirea animalelor, distribuirea de apă potabilă, alimente și medicamente.</p> <ul style="list-style-type: none"> <li>- Transportul materialelor, mijloacelor și forțelor de intervenție în zonele critice ;</li> <li>- Evacuarea apei acumulate din subsolurile locuințelor ;</li> <li>- Ancorarea, de către unitățile de exploatare, a depozitelor de material lemnos aflate în zona formațiunilor torențiale și pe drumurile forestiere ;</li> <li>- Asigurarea funcționării în condiții de siguranță, a instalațiilor hidromecanice de la barajele mici și supraînălțarea pregolirilor dacă acestea sunt necesare cu asistența tehnică a specialiștilor de la SGA Alba ;</li> <li>- <b>Măsuri pe timpul producerii fenomenelor la cod roșu</b></li> <li>- Supravegherea permanentă, a cursurilor de apă, digurilor, barajelor mici, a secțiunilor de scurgere a podurilor și podețelor ;</li> <li>- Efectuarea lucrărilor de supraînălțare și consolidare la diguri și baraje mici, îndepărtarea plutitorilor din secțiunile de scurgere a podurilor și podețelor etc. ;</li> <li>- Informarea permanentă a populației asupra evoluției fenomenelor, măsurilor întreprinse și a celor ce vor urma să fie luate ;</li> <li>- Asigurarea pazei și păstrarea în siguranță a bunurilor evacuate din gospodăriile populației în școală și căminul cultural ;</li> <li>- Restricționarea temporară a circulației pe unele sectoare de drum și pe unele poduri și alte măsuri ;</li> <li>- Elaborarea și transmiterea Rapoartelor operative privind efectele inundațiilor; către C.O. al I.S.U. Alba și SGA Alba ;</li> <li>- Alte măsuri adecvate situației.</li> </ul>	<p>instalațiilor de alimentare cu apă, clădirilor, drumurilor și a terenurilor care au fost afectate.</p> <ul style="list-style-type: none"> <li>- Interzicerea efectuării de breșe în diguri pentru evacuarea apei acumulate în incinte fără aprobarea CMSU-MMSC.</li> <li>- Aplicarea măsurilor sanitare anti-epidemice ;</li> <li>- Avizarea Proceselor Verbale de calamități întocmite de deținătorii de construcții hidrotehnice cu rol de apărare împotriva inundațiilor.</li> <li>- Elaborarea Rapoartelor de Sinteză privind efectele fenomenelor hidro-meteorologice periculoase, în baza „Procesului verbal privind constatarea și evaluarea pagubelor” întocmit de Comisia pentru evaluarea pagubelor alcătuită din specialiști, numiți prin ordinul prefectului și transmiterea acestora către C.O. al I.S.U. Alba și SGA Alba.</li> <li>- Refacerea căilor de comunicație, rețelelor telefonice și electrice, alimentărilor cu apă, gaze naturale, etc. ;</li> <li>- Sprijinirea populației pentru refacerea sau repararea locuințelor avariate sau distruse;</li> <li>- Executarea de lucrări pentru îndepărtarea urmărilor inundațiilor și adoptarea măsurilor necesare pentru reluarea tuturor activităților (economice, comerciale, socio – culturale, etc.) și de revenire la starea de normalitate ;</li> <li>- Alte măsuri adecvate situației.</li> </ul>	Constantin Daniel	COȘLARIU la ieșire spre satul GALTU Responsabili cu supravegherea lui: - Hada Aurel	
3.	SAT GALTU	râu Mures revărsare	<p>- Locul în care este amplasat mijlocul de alarmare:</p> <ul style="list-style-type: none"> <li>- Semnalul folosit pentru alarmarea populației (Clopotele de la biserica)</li> <li>- Responsabilități pentru acționarea mijloacelor de alarmare : dl. Truță Virgil.</li> <li>- Informarea asupra conținutului avertizării a tuturor persoanelor interesate și implicate în activitățile situațiilor de urgență (nemembrii CLSU) și verificarea funcționării corecte a fluxului informațional</li> <li>- Curățarea șanturilor, rigolelor, podurilor și podețelor pentru asigurarea scurgerii apelor ;</li> <li>- Verificarea funcționării sirenelor și a magaziei cu</li> </ul>	<p><b>Măsuri la primirea avertizării de cod galben</b></p> <ul style="list-style-type: none"> <li>- Convocarea în ședință extraordinară a CLSU în funcție de situația concretă din teren.</li> <li>- Instituirea permanenței la sediul primăriei.</li> <li>- Avertizarea populației și a obiectivelor din zonele de risc la inundații.</li> <li>- Îndepărtarea blocajelor din secțiunile podurilor și podețelor de pe formațiunile torențiale, de pe văi nepermanente.</li> <li>- Monitorizarea cursurilor de apă și a construcțiilor hidrotehnice (digurilor și barajelor) de pe raza unităților administrativ-teritoriale.</li> <li>- Îndepărtarea utilajelor și animalelor din zonele dig –</li> </ul>	<p><b>Măsuri la primirea avertizării de cod portocaliu</b></p> <ul style="list-style-type: none"> <li>- Convocarea ședinței extraordinare a CLSU ori de câte ori situația o impune.</li> <li>- Instituirea permanenței la sediul primăriei.</li> <li>- Asigurarea funcționării fluxului informațional între CLSU și Centrul Operațional al IJSU și Centrul Operativ al SGA.</li> <li>- Avertizarea-alarmarea populației din zonele de risc la inundații.</li> <li>- Pregătirea materialelor și mijloacelor de intervenție operativă și transportul lor în zonele critice ;</li> <li>- Pregătirea spațiilor pentru eventuale evacuări ale oamenilor și animalelor ;</li> <li>- Ancorarea, de către unitățile de exploatare, a depozitelor de material lemnos aflate în zona formațiunilor torențiale și pe drumurile forestiere ;</li> <li>- Asigurarea funcționării în condiții de siguranță, a instalațiilor hidromecanice de la barajele mici de pe raza localității ;</li> <li>- Luarea măsurilor de limitare a efectelor inundațiilor prin : <ul style="list-style-type: none"> <li>- Asigurarea patrulării cursurilor de apă și digurilor;</li> <li>- Evitarea blocajelor pe cursurile de apă și</li> </ul> </li> </ul>	<p><b>Măsuri la primirea avertizării de cod roșu</b></p> <ul style="list-style-type: none"> <li>- Convocarea în ședință extraordinară a CLSU ori de câte ori situația o impune;</li> <li>- Instituirea permanenței la sediul primăriei ;</li> <li>- Avertizarea-alarmarea populației din zonele cu risc la inundații;</li> <li>- Asigurarea funcționării fluxului informațional între CLSU, Centrul Operațional al IJSU și Centrul Operativ al SGA:</li> <li>- Alarmarea populației în caz de pericol iminent de avariere a unor diguri sau baraje.</li> <li>- Asigurarea participării membrilor SVSU și a cetățenilor la acțiunile de intervenție operativă.</li> <li>- Evacuarea populației și animalelor, pe rutele și în locurile prestabilite, asigurarea cazării populației, adăpostirea animalelor, distribuirea de apă potabilă, alimente și medicamente.</li> </ul>	<ul style="list-style-type: none"> <li>- Convocarea comitetului local, analizarea situației existente și repartizarea pe membri CLSU a sarcinilor privind măsurile de reabilitare și refacere a obiectivelor afectate ;</li> <li>- Primarul dispune Comisiei de constatare și evaluare a pagubelor, inventarierea acestora (fizic).</li> <li>- Sprijinirea activității Comisiei pentru evaluarea pagubelor alcătuită din specialiști, numiți prin ordinul prefectului.</li> <li>- Asigurarea participării cetățenilor la acțiunile de refacere și reconstrucție.</li> <li>- Realizarea măsurilor de evacuare a apei acumulate în gospodării și pe terenurilor agricole.</li> <li>- Salubritizarea surselor și instalațiilor de alimentare cu apă, clădirilor, drumurilor și a</li> </ul>	<p>Vezi tabelul 10.1. <b>Componenta S.V.S.U.</b> anexat</p> <p>Vezi tabelul 11 <b>Mijloace de intervenție</b> anexat</p>	<p>Responsabil evacuarea populației: Viceprimar Goța Florin Daniel</p> <p>Responsabil cu asigurarea permanenței: d-na CHIRILĂ VALERIA</p> <p>Responsabil cu transmiterea rapoartelor zilnice operative și a rapoartelor de sinteză cu evaluarea pagubelor: Șef S.V.S.U Avram Constantin Daniel</p>	<p>Podeț rutier pe DJ 107 B în satul GALTU LA NR.51</p> <p>Responsabili cu supravegherea lui: - Ienei Silviu - Mărza Sorin</p> <p>Podeț rutier pe DJ 107 B în satul GALTU LA NR.163</p> <p>Responsabili cu supravegherea lui: - Popa Ovidiu - Truță Virgil</p> <p>Podeț rutier pe DJ 107 B în satul GALTU LA NR.136</p>

			<p>materiale și mijloace pentru apărare ;</p> <p>- Instrucțiunile privind evacuarea populației, animalelor și bunurilor vor fi afișate la sediul primăriei, magazine și alte locuri publice.</p> <p>Verificat stavilare pe dig:</p> <p>-in spatele fermei SC. ROGIL SRL.</p> <p>-in spatele gradinei cetățeanului Moldovan Traian,nr.de casa 40</p> <p>-in partea estică a fostei „Case a Agronomului”</p>	<p>mal si de pe insule ;</p> <p><b>Măsuri pe timpul producerii fenomenelor la cod galben</b></p> <p>- Urmărirea permanentă a evoluției fenomenelor hidrometeorologice prin îndesirea observațiilor și măsurătorilor ;</p> <p>- Informarea permanentă a populației asupra evoluției fenomenelor, măsurilor întreprinse și a celor ce vor urma să fie luate ;</p> <p>- Executarea unor lucrări provizorii cu rol de apărare (consolidări de maluri cu piatră brută și/sau pământ, protejarea locuințelor populației cu saci cu nisip, etc.) ;</p> <p>- Pregătirea forțelor de intervenție și a mijloacelor și materialelor pentru apărare ;</p> <p>- Raportarea către C.O. al I.S.U. Alba și SGA Alba, asupra evenimentelor produse și a măsurilor întreprinse ;</p> <p>- Alte măsuri adecvate situației:</p> <p>-Se închid stăvilarele:</p> <p>- în spatele fermei SC. ROGIL SRL.</p> <p>- în spatele gradinei cetățeanului Moldovan Traian, nr.de casă 40</p> <p>- în partea estică a fostei „Case a Agronomului”</p>	<p>formațiunile torențiale;</p> <p>- Interzicerea efectuării unor breșe în diguri sau baraje;</p> <p>- Asigurarea participării cetățenilor la acțiunile de intervenție operativă;</p> <p>- Asigurarea supravegherii podurilor și podețelor în secțiuni subdimensionate;</p> <p><b>Măsuri pe timpul producerii fenomenelor la cod portocaliu</b></p> <p>- Informarea permanentă a populației asupra evoluției fenomenelor, măsurilor întreprinse și a celor ce vor urma să fie luate ;</p> <p>- Supravegherea permanentă a cursurilor de apă, digurilor, barajelor, zonelor endemice de producere a blocajelor de ghețuri, secțiunii podurilor și podețelor ;</p> <p>- Dirijarea forțelor și mijloacelor de intervenție în punctele critice (de la construcțiile hidrotehnice, intervenții urgente la căile de comunicații, poduri și podețe pentru asigurarea circulației rutiere, evacuare preventivă, etc.) ;</p> <p>- Executarea lucrărilor de intervenție operativă în zonele critice pe cursurile de apă și participarea alături de deținătorii de construcții hidrotehnice la lucrările de intervenție operative (apărări și consolidări de maluri, grifoane, infiltrații și înmuieri ale corpului digului, supraînălțarea coronamentului digurilor, protecția construcțiilor executate prin diguri – subtraversări, stăvilare, etc);</p> <p>- Sprijinirea populației în luarea unor măsuri de protecție a locuințelor, prin facilitarea accesului la saci cu nisip / pământ, etc. ;</p> <p>- Punerea în siguranță a bunurilor ce nu pot fi evacuate, prin ridicare la cote superioare și ancorare – după caz;</p> <p>- Evacuarea populației și animalelor dacă evoluția fenomenelor periculoase o impune ;</p> <p>- Evacuarea apei acumulate în imobile.</p> <p>- Elaborarea Rapoartelor operative prin agenții de înundații.și transmiterea acestora, conform fluxului informațional către C.O. al I.S.U. Alba și SGA Alba ;</p> <p>- Alte măsuri adecvate situației.</p>	<p>- Transportul materialelor, mijloacelor și forțelor de intervenție în zonele critice ;</p> <p>- Evacuarea apei acumulate din subsolurile locuințelor ;</p> <p>- Ancorarea, de către unitățile de exploatare, a depozitelor de material lemnos aflate în zona formațiunilor torențiale și pe drumurile forestiere ;</p> <p>- Asigurarea funcționării în condiții de siguranță, a instalațiilor hidromecanice de la barajele mici si supravegherea permanenta a acestora. Efectuarea pregolirilor dacă acestea sunt necesare cu asistența tehnică a specialiștilor de la SGA Alba ;</p> <p><b>Măsuri pe timpul producerii fenomenelor la cod roșu</b></p> <p>- Supravegherea permanentă, a cursurilor de apă, digurilor, barajelor mici, a secțiunilor de scurgere a podurilor și podețelor ;</p> <p>- Efectuarea lucrărilor de supraînălțare și consolidare la diguri și baraje mici, îndepărtarea plutitorilor din secțiunile de scurgere a podurilor și podețelor etc. ;</p> <p>- Informarea permanentă a populației asupra evoluției fenomenelor, măsurilor întreprinse și a celor ce vor urma să fie luate ;</p> <p>- Asigurarea pazei și păstrarea în siguranță a bunurilor evacuate din gospodăriile populației în școală și căminul cultural ;</p> <p>- Restricționarea temporară a circulației pe unele sectoare de drum și pe unele poduri și alte măsuri ;</p> <p>- Elaborarea și transmiterea Rapoartelor operative privind efectele inundațiilor; către C.O. al I.S.U. Alba și SGA Alba ;</p> <p>- Alte măsuri adecvate situației.</p>	<p>terenurilor care au fost afectate.</p> <p>- Interzicerea efectuării de breșe în diguri pentru evacuarea apei acumulate în incinte fără aprobarea CMSU-MMSC.</p> <p>- Aplicarea măsurilor sanitare anti-epidemice ;</p> <p>- Avizarea Proceselor Verbale de calamități întocmite de deținătorii de construcții hidrotehnice cu rol de apărare împotriva inundațiilor.</p> <p>- Elaborarea Rapoartelor de Sinteză privind efectele fenomenelor hidro-meteorologice periculoase, în baza „Procesului verbal privind constatarea și evaluarea pagubelor” întocmit de Comisia pentru evaluarea pagubelor alcătuită din specialiști, numiți prin ordinul prefectului și transmiterea acestora către C.O. al I.S.U. Alba și SGA Alba.</p> <p>- Refacerea căilor de comunicație, rețelelor telefonice și electrice, alimentărilor cu apă, gaze naturale, etc. ;</p> <p>- Sprijinirea populației pentru refacerea sau repararea locuințelor avariate sau distruse;</p> <p>- Executarea de lucrări pentru îndepărtarea urmărilor inundațiilor și adoptarea măsurilor necesare pentru reluarea tuturor activităților (economice, comerciale, socio – culturale, etc.) și de revenire la starea de normalitate ;</p> <p>- Alte măsuri adecvate situației.</p>			<p>Responsabili cu supravegherea lui:</p> <p>- Bălțatu Sorin</p> <p>- Dărămuș Vasile</p>
4.	SAT GALTU	râu Mures Avarie dig	<p>-Locul în care este amplasat mijlocul de alarmare:</p> <p>- Semnalul folosit pentru alarmarea populației (Clopotele de la biserica)</p> <p>- Responsabilități pentru acționarea mijloacelor de alarmare : dl. Truță Virgil.</p> <p>- Informarea asupra conținutului avertizării a tuturor persoanelor interesate și implicate în activitățile situațiilor de urgență (nemembrii CLSU) și verificarea funcționării corecte a fluxului informațional</p> <p>- Curățarea șanturilor, rigolelor, podurilor și podețelor pentru asigurarea scurgerii apelor ;</p> <p>- Verificarea funcționării sirenelor și a magaziei cu materiale și mijloace pentru apărare ;</p> <p>- Instrucțiunile privind</p>	<p><b>Măsuri la primirea avertizării de cod galben</b></p> <p>- Convocarea în ședință extraordinară a CLSU în funcție de situația concretă din teren.</p> <p>- Instituirea permanenței la sediul primăriei.</p> <p>- Avertizarea populației și a obiectivelor din zonele de risc la inundații.</p> <p>- Îndepărtarea blocajelor din secțiunile podurilor și podețelor de pe formațiunile torențiale, de pe văi nepermanente.</p> <p>- Monitorizarea cursurilor de apă și a construcțiilor hidrotehnice (digurilor și barajelor) de pe raza unităților administrativ-teritoriale.</p> <p>- Îndepărtarea utilajelor și animalelor din zonele dig – mal si de pe insule ;</p> <p><b>Măsuri pe timpul producerii fenomenelor la</b></p>	<p><b>Măsuri la primirea avertizării de cod portocaliu</b></p> <p>- Convocarea ședinței extraordinare a CLSU ori de câte ori situația o impune.</p> <p>- Instituirea permanenței la sediul primăriei.</p> <p>- Asigurarea funcționării fluxului informațional între CLSU și Centrul Operațional al IJSU și Centrul Operativ al SGA.</p> <p>- Avertizarea-alarmarea populației din zonele de risc la inundații.</p> <p>- Pregătirea materialelor și mijloacelor de intervenție operativă și transportul lor în zonele critice ;</p> <p>- Pregătirea spațiilor pentru eventuale evacuări ale oamenilor și animalelor ;</p> <p>- Ancorarea, de către unitățile de exploatare, a depozitelor de material lemnos aflate în zona formațiunilor torențiale și pe drumurile forestiere ;</p> <p>- Asigurarea funcționării în condiții de siguranță, a instalațiilor hidromecanice de la barajele mici de pe raza localității ;</p> <p>- Luarea măsurilor de limitare a efectelor inundațiilor prin :</p> <p>- Asigurarea patrulării cursurilor de apă și digurilor;</p> <p>- Evitarea blocajelor pe cursurile de apă și formațiunile torențiale;</p> <p>- Interzicerea efectuării unor breșe în diguri sau baraje;</p>	<p><b>Măsuri la primirea avertizării de cod roșu</b></p> <p>- Convocarea în ședință extraordinară a CLSU ori de câte ori situația o impune;</p> <p>- Instituirea permanenței la sediul primăriei ;</p> <p>- Avertizarea-alarmarea populației din zonele cu risc la inundații;</p> <p>- Asigurarea funcționării fluxului informațional între CLSU, Centrul Operațional al IJSU și Centrul Operativ al SGA;</p> <p>- Alarmarea populației în caz de pericol iminent de avariere a unor diguri sau baraje.</p> <p>- Asigurarea participării membrilor SVSU și a cetățenilor la acțiunile de intervenție operativă.</p> <p>- Evacuarea populației și animalelor, pe rutele și în locurile prestabilite, asigurarea cazării populației, adăpostirea animalelor, distribuirea de apă potabilă, alimente și medicamente.</p> <p>- Transportul materialelor, mijloacelor și forțelor de intervenție în zonele critice ;</p>	<p>- Convocarea comitetului local, analizarea situației existente și repartizarea pe membri CLSU a sarcinilor privind măsurile de reabilitare și refacere a obiectivelor afectate ;</p> <p>- Primarul dispune Comisiei de constatare și evaluare a pagubelor, inventarierea acestora (fizic).</p> <p>- Sprijinirea activității Comisiei pentru evaluarea pagubelor alcătuită din specialiști, numiți prin ordinul prefectului.</p> <p>- Asigurarea participării cetățenilor la acțiunile de refacere și reconstrucție.</p> <p>- Realizarea măsurilor de evacuare a apei acumulate în gospodării și pe terenurilor agricole.</p> <p>- Salubritizarea surselor și instalațiilor de alimentare cu apă, clădirilor, drumurilor și a terenurilor care au fost afectate.</p> <p>- Interzicerea efectuării de breșe în diguri pentru</p>	<p>Vezi tabelul 10.1.</p> <p><b>Componența S.V.S.U.</b> anexat</p> <p>Vezi tabelul 11</p> <p><b>Mijloace de intervenție</b> anexat</p>	<p>Responsabil evacuarea populației:</p> <p>Viceprimar Goța Florin Daniel</p> <p>Responsabil cu asigurarea permanenței:</p> <p>d-na CHIRILĂ VALERIA</p> <p>Responsabil cu transmiterea rapoartelor zilnice operative și a rapoartelor de sinteză cu evaluarea pagubelor:</p> <p>Șef S.V.S.U Avram Constantin Daniel</p>	<p>Podet rutier pe DJ 107 B în satul GALTU LA NR.51</p> <p>Responsabili cu supravegherea lui:</p> <p>- Ienei Silviu</p> <p>- Mărza Sorin</p> <p>Podet rutier pe DJ 107 B în satul GALTU LA NR.163</p> <p>Responsabili cu supravegherea lui:</p> <p>- Popa Ovidiu</p> <p>- Truță Virgil</p> <p>Podet rutier pe DJ 107 B în satul GALTU LA NR.136</p> <p>Responsabili cu supravegherea lui:</p>

			<p>evacuarea populației, animalelor și bunurilor vor fi afișate la sediul primăriei, magazine și alte locuri publice. Verificat stăvilare pe dig: -in spatele fermei SC. ROGIL SRL. -in spatele gradinei cetateanului Moldovan Traian,nr.de casa 40 -in partea estică a fostei „Case a Agronomului”</p>	<p><b>cod galben</b> - Urmărirea permanentă a evoluției fenomenelor hidrometeorologice prin îndesirea observațiilor și măsurătorilor ; - Informarea permanentă a populației asupra evoluției fenomenelor, măsurilor întreprinse și a celor ce vor urma să fie luate ; - Executarea unor lucrări provizorii cu rol de apărare (consolidări de maluri cu piatră brută și/sau pământ, protejarea locuințelor populației cu saci cu nisip, etc.) ; - Pregătirea forțelor de intervenție și a mijloacelor și materialelor pentru apărare ; - Raportarea către C.O. al I.S.U. Alba și SGA Alba, asupra evenimentelor produse și a măsurilor întreprinse ; - Alte măsuri adecvate situației: -Se închid stăvilarele: - în spatele fermei SC. ROGIL SRL. - în spatele gradinei cetateanului Moldovan Traian, nr.de casă 40 - în partea estică a fostei „Case a Agronomului”</p>	<p>- Asigurarea participării cetățenilor la acțiunile de intervenție operativă; - Asigurarea supravegherii podurilor și podețelor în secțiuni subdimensionate; <b>Măsuri pe timpul producerii fenomenelor la cod portocaliu</b> - Informarea permanentă a populației asupra evoluției fenomenelor, măsurilor întreprinse și a celor ce vor urma să fie luate ; - Supravegherea permanentă a cursurilor de apă, digurilor, barajelor, zonelor endemice de producere a blocajelor de ghețuri, secțiunii podurilor și podețelor ; - Dirijarea forțelor și mijloacelor de intervenție în punctele critice (de la construcțiile hidrotehnice, intervenții urgente la căile de comunicații, poduri și podețe pentru asigurarea circulației rutiere, evacuare preventivă, etc.) ; - Executarea lucrărilor de intervenție operativă în zonele critice pe cursurile de apă și participarea alături de deținătorii de construcții hidrotehnice la lucrările de intervenție operative (apărări și consolidări de maluri, grifoane, infiltrații și înmuieri ale corpului digului, supraînălțarea coronamentului digurilor, protecția construcțiilor executate prin diguri – subtraversări, stăvilare, etc); - Sprijinirea populației în luarea unor măsuri de protecție a locuințelor, prin facilitarea accesului la saci cu nisip / pământ, etc. ; - Punerea în siguranță a bunurilor ce nu pot fi evacuate, prin ridicare la cote superioare și ancorare – după caz; - Evacuarea populației și animalelor dacă evoluția fenomenelor periculoase o impune ; - Evacuarea apei acumulate în imobile. - Elaborarea Rapoartelor operative prin agenții de inundații și transmiterea acestora, conform fluxului informațional către C.O. al I.S.U. Alba și SGA Alba ; - Alte măsuri adecvate situației.</p>	<p>- Evacuarea apei acumulate din subsolurile locuințelor ; - Ancorarea, de către unitățile de exploatare, a depozitelor de material lemnos aflate în zona formațiunilor torențiale și pe drumurile forestiere ; - Asigurarea funcționării în condiții de siguranță, a instalațiilor hidromecanice de la barajele mici și supravegherea permanentă a acestora. Efectuarea pregolirilor dacă acestea sunt necesare cu asistența tehnică a specialiștilor de la SGA Alba ; <b>Măsuri pe timpul producerii fenomenelor la cod roșu</b> - Supravegherea permanentă, a cursurilor de apă, digurilor, barajelor mici, a secțiunilor de scurgere a podurilor și podețelor ; - Efectuarea lucrărilor de supraînălțare și consolidare la diguri și baraje mici, îndepărtarea plutitorilor din secțiunile de scurgere a podurilor și podețelor etc. ; - Informarea permanentă a populației asupra evoluției fenomenelor, măsurilor întreprinse și a celor ce vor urma să fie luate ; - Asigurarea pazei și păstrarea în siguranță a bunurilor evacuate din gospodăriile populației în școală și căminul cultural ; - Restricționarea temporară a circulației pe unele sectoare de drum și pe unele poduri și alte măsuri ; - Elaborarea și transmiterea Rapoartelor operative privind efectele inundațiilor; către C.O. al I.S.U. Alba și SGA Alba ; - Alte măsuri adecvate situației.</p>	<p>evacuarea apei acumulate în incinte fără aprobarea CMSU-MMSC. - Aplicarea măsurilor sanitare anti-epidemice ; - Avizarea Proceselor Verbale de calamități întocmite de deținătorii de construcții hidrotehnice cu rol de apărare împotriva inundațiilor. - Elaborarea Rapoartelor de Sinteză privind efectele fenomenelor hidro-meteorologice periculoase, în baza „Procesului verbal privind constatarea și evaluarea pagubelor” întocmit de Comisia pentru evaluarea pagubelor alcătuită din specialiști, numiți prin ordinul prefectului și transmiterea acestora către C.O. al I.S.U. Alba și SGA Alba. - Refacerea căilor de comunicație, rețelelor telefonice și electrice, alimentărilor cu apă, gaze naturale, etc. ; - Sprijinirea populației pentru refacerea sau repararea locuințelor avariate sau distruse; - Executarea de lucrări pentru îndepărtarea urmărilor inundațiilor și adoptarea măsurilor necesare pentru reluarea tuturor activităților (economice, comerciale, socio – culturale, etc.) și de revenire la starea de normalitate ; - Alte măsuri adecvate situației.</p>			<p>- Bălțatu Sorin - Dărămuș Vasile</p>
5.	SAT SANTIMBRU	râu Mures revărsare	<p>- Locul în care este amplasat mijlocul de alarmare: - Semnalul folosit pentru alarmarea populației (Clopotele de la biserica) - Responsabilități pentru acționarea mijloacelor de alarmare : dl.BOGDAN IOAN -Semnalul sirenei folosit pentru alarmarea populației este următorul: 3 sunete a 40 secunde fiecare , cu pauze de 12 secunde între ele; - Informarea asupra conținutului avertizării a tuturor persoanelor interesate și implicate în activitățile situațiilor de urgență (nemembrii CLSU) și verificarea funcționării corecte a fluxului informațional - Curățarea șanturilor, rigolelor, podurilor și podețelor pentru asigurarea scurgerii apelor ; - Verificarea magaziei cu</p>	<p><b>Măsuri la primirea avertizării de cod galben</b> - Convocarea în ședință extraordinară a CLSU în funcție de situația concretă din teren. - Instituirea permanenței la sediul primăriei. - Avertizarea populației și a obiectivelor din zonele de risc la inundații. - Îndepărtarea blocajelor din secțiunile podurilor și podețelor de pe formațiunile torențiale, de pe văi nepermanente. - Monitorizarea cursurilor de apă și a construcțiilor hidrotehnice (digurilor și barajelor) de pe raza unităților administrativ-teritoriale. - Îndepărtarea utilajelor și animalelor din zonele dig – mal și de pe insule ; <b>Măsuri pe timpul producerii fenomenelor la cod galben</b> - Urmărirea permanentă a evoluției fenomenelor</p>	<p><b>Măsuri la primirea avertizării de cod portocaliu</b> - Convocarea ședinței extraordinare a CLSU ori de câte ori situația o impune. - Instituirea permanenței la sediul primăriei. - Asigurarea funcționării fluxului informațional între CLSU și Centrul Operațional al IJSU și Centrul Operativ al SGA. - Avertizarea-alarmarea populației din zonele de risc la inundații. - Pregătirea materialelor și mijloacelor de intervenție operativă și transportul lor în zonele critice ; - Pregătirea spațiilor pentru eventuale evacuări ale oamenilor și animalelor ; - Ancorarea, de către unitățile de exploatare, a depozitelor de material lemnos aflate în zona formațiunilor torențiale și pe drumurile forestiere ; - Asigurarea funcționării în condiții de siguranță, a instalațiilor hidromecanice de la barajele mici de pe raza localității ; - Luarea măsurilor de limitare a efectelor inundațiilor prin : - Asigurarea patrulării cursurilor de apă și digurilor; - Evitarea blocajelor pe cursurile de apă și formațiunile torențiale; - Interzicerea efectuării unor breșe în diguri sau baraje; - Asigurarea participării cetățenilor la acțiunile de intervenție operativă; - Asigurarea supravegherii podurilor și</p>	<p><b>Măsuri la primirea avertizării de cod roșu</b> - Convocarea în ședință extraordinară a CLSU ori de câte ori situația o impune; - Instituirea permanenței la sediul primăriei ; - Avertizarea-alarmarea populației din zonele cu risc la inundații; - Asigurarea funcționării fluxului informațional între CLSU, Centrul Operațional al IJSU și Centrul Operativ al SGA: - Alarmarea populației în caz de pericol iminent de avariere a unor diguri sau baraje. - Asigurarea participării membrilor SVSU și a cetățenilor la acțiunile de intervenție operativă. - Evacuarea populației și animalelor, pe rutele și în locurile prestabilite, asigurarea cazării populației, adăpostirea animalelor, distribuirea de apă potabilă, alimente și medicamente. - Transportul materialelor, mijloacelor și forțelor de intervenție în zonele critice ; - Evacuarea apei acumulate din subsolurile locuințelor ; - Ancorarea, de către unitățile de</p>	<p>- Convocarea comitetului local, analizarea situației existente și repartizarea pe membri CLSU a sarcinilor privind măsurile de reabilitare și refacere a obiectivelor afectate ; - Primarul dispune Comisiei de constatare și evaluare a pagubelor, inventarierea acestora (fizic). - Sprijinirea activității Comisiei pentru evaluarea pagubelor alcătuită din specialiști, numiți prin ordinul prefectului. - Asigurarea participării cetățenilor la acțiunile de refacere și reconstrucție. - Realizarea măsurilor de evacuare a apei acumulate în gospodării și pe terenurilor agricole. - Salubritatea surselor și instalațiilor de alimentare cu apă, clădirilor, drumurilor și a terenurilor care au fost afectate. - Interzicerea efectuării de breșe în diguri pentru evacuarea apei acumulate în incinte fără aprobarea CMSU-MMSC.</p>	<p>Vezi tabelul 10.1. <b>Componența S.V.S.U.</b> anexat  Vezi tabelul 11 <b>Mijloace de intervenție</b> anexat</p>	<p>Responsabil evacuarea populației: viceprimar Goța Florin Daniel  Responsabil asigurarea permanenței: d-na CHIRILĂ VALERIA  Responsabil cu transmiterea rapoartelor zilnice operative și a rapoartelor de sinteză cu evaluarea pagubelor: Șef S.V.S.U Avram Constantin Daniel</p>	

			<p>materiale și mijloace pentru apărare ;</p> <p>- Instrucțiunile privind evacuarea populației, animalelor și bunurilor vor fi afișate la sediul primăriei, magazinele sătești și alte locuri publice.</p> <p>Verificat stăvilarul din spatele stației CFR unde deversă iazul din loc. Sîntimbru.</p> <p>Pregătit motopompe pt deversarea apei din iaz peste dig în râul Mureș.</p>	<p>hidrometeorologice prin îndesirea observațiilor și măsurătorilor ;</p> <p>- Informarea permanentă a populației asupra evoluției fenomenelor, măsurilor întreprinse și a celor ce vor urma să fie luate ;</p> <p>- Executarea unor lucrări provizorii cu rol de apărare (consolidări de maluri cu piatră brută și/sau pământ, protejarea locuințelor populației cu saci cu nisip, etc.) ;</p> <p>- Pregătirea forțelor de intervenție și a mijloacelor și materialelor pentru apărare ;</p> <p>- Raportarea către C.O. al I.S.U. Alba și SGA Alba, asupra evenimentelor produse și a măsurilor întreprinse ;</p> <p>- Alte măsuri adecvate situației:</p> <p>Transportat motopompele la stăvilarul din spatele st. CFR. Pregătit stăvilarul pt. închidere</p>	<p>podetelor în secțiuni subdimensionate;</p> <p><b>Măsuri pe timpul producerii fenomenelor la cod portocaliu</b></p> <p>- Informarea permanentă a populației asupra evoluției fenomenelor, măsurilor întreprinse și a celor ce vor urma să fie luate ;</p> <p>- Supravegherea permanentă a cursurilor de apă, digurilor, barajelor, zonelor endemice de producere a blocajelor de ghețuri, secțiunii podurilor și podețelor ;</p> <p>- Dirijarea forțelor și mijloacelor de intervenție în punctele critice (de la construcțiile hidrotehnice, intervenții urgente la căile de comunicații, poduri și podețe pentru asigurarea circulației rutiere, evacuare preventivă, etc.) ;</p> <p>- Executarea lucrărilor de intervenție operativă în zonele critice pe cursurile de apă și participarea alături de deținătorii de construcții hidrotehnice la lucrările de intervenție operative (apărări și consolidări de maluri, grifoane, infiltrații și înmuieri ale corpului digului, supraînălțarea coronamentului digurilor, protecția construcțiilor executate prin diguri – subtraversări, stăvilare, etc);</p> <p>- Sprijinirea populației în luarea unor măsuri de protecție a locuințelor, prin facilitarea accesului la saci cu nisip / pământ, etc. ;</p> <p>- Punerea în siguranță a bunurilor ce nu pot fi evacuate, prin ridicare la cote superioare și ancorare – după caz;</p> <p>- Evacuarea populației și animalelor dacă evoluția fenomenelor periculoase o impune ;</p> <p>- Evacuarea apei acumulate în imobile.</p> <p>- Elaborarea Rapoartelor operative prin agenții de înundații și transmiterea acestora, conform fluxului informațional către C.O. al I.S.U. Alba și SGA Alba ;</p> <p>- Alte măsuri adecvate situației:</p> <p>Închis stăvilarul din spatele st. CFR.</p> <p>Folosirea motopompelor pt. deversarea apei din iaz peste dig în funcție de debitul iazului.</p>	<p>exploatare, a depozitelor de material lemnos aflate în zona formațiunilor torențiale și pe drumurile forestiere ;</p> <p>- Asigurarea funcționării în condiții de siguranță, a instalațiilor hidromecanice de la barajele mici și supravegherea permanentă a acestora. Efectuarea pregolirilor dacă acestea sunt necesare cu asistența tehnică a specialiștilor de la SGA Alba ;</p> <p><b>Măsuri pe timpul producerii fenomenelor la cod roșu</b></p> <p>- Supravegherea permanentă, a cursurilor de apă, digurilor, barajelor mici, a secțiunilor de scurgere a podurilor și podețelor ;</p> <p>- Efectuarea lucrărilor de supraînălțare și consolidare la diguri și baraje mici, îndepărtarea plutitorilor din secțiunile de scurgere a podurilor și podețelor etc. ;</p> <p>- Informarea permanentă a populației asupra evoluției fenomenelor, măsurilor întreprinse și a celor ce vor urma să fie luate ;</p> <p>- Asigurarea pazei și păstrarea în siguranță a bunurilor evacuate din gospodăriile populației în școală și căminul cultural ;</p> <p>- Restricționarea temporară a circulației pe unele sectoare de drum și pe unele poduri și alte măsuri ;</p> <p>- Elaborarea și transmiterea Rapoartelor operative privind efectele inundațiilor; către C.O. al I.S.U. Alba și SGA Alba ;</p> <p>- Alte măsuri adecvate situației.</p>	<p>- Aplicarea măsurilor sanitare anti-epidemice ;</p> <p>- Avizarea Proceselor Verbale de calamități întocmite de deținătorii de construcții hidrotehnice cu rol de apărare împotriva inundațiilor.</p> <p>- Elaborarea Rapoartelor de Sinteză privind efectele fenomenelor hidro-meteorologice periculoase, în baza „Procesului verbal privind constatarea și evaluarea pagubelor” întocmit de Comisia pentru evaluarea pagubelor alcătuită din specialiști, numiți prin ordinul prefectului și transmiterea acestora către C.O. al I.S.U. Alba și SGA Alba.</p> <p>- Refacerea căilor de comunicație, rețelelor telefonice și electrice, alimentărilor cu apă, gaze naturale, etc. ;</p> <p>- Sprijinirea populației pentru refacerea sau repararea locuințelor avariate sau distruse;</p> <p>- Executarea de lucrări pentru îndepărtarea urmărilor inundațiilor și adoptarea măsurilor necesare pentru reluarea tuturor activităților (economice, comerciale, socio – culturale, etc.) și de revenire la starea de normalitate ;</p> <p>- Alte măsuri adecvate situației.</p>			
6.	SAT SANTIMBRU	râu Mures Avarie dig	<p>- Locul în care este amplasat mijlocul de alarmare:</p> <p>- Semnalul folosit pentru alarmarea populației (Clopotele de la biserica)</p> <p>- Responsabilități pentru acționarea mijloacelor de alarmare : dl.BOGDAN IOAN</p> <p>-Semnalul sirenei folosit pentru alarmarea populației este următorul: 3 sunete a 40 secunde fiecare , cu pauze de 12 secunde între ele;</p> <p>- Informarea asupra conținutului avertizării a tuturor persoanelor interesate și implicate în activitățile situațiilor de urgență (nemembrii CLSU) și verificarea funcționării corecte a fluxului informațional</p> <p>- Curățarea șanturilor, rigolelor, podurilor și podetelor pentru asigurarea scurgerii apelor ;</p> <p>- Verificarea magaziei cu materiale și mijloace pentru apărare ;</p> <p>- Instrucțiunile privind</p>	<p><b>Măsuri la primirea avertizării de cod galben</b></p> <p>- Convocarea în ședință extraordinară a CLSU în funcție de situația concretă din teren.</p> <p>- Instituirea permanenței la sediul primăriei.</p> <p>- Avertizarea populației și a obiectivelor din zonele de risc la inundații.</p> <p>- Îndepărtarea blocajelor din secțiunile podurilor și podețelor de pe formațiunile torențiale, de pe văi nepermanente.</p> <p>- Monitorizarea cursurilor de apă și a construcțiilor hidrotehnice (digurilor și barajelor) de pe raza unităților administrative-teritoriale.</p> <p>- Îndepărtarea utilajelor și animalelor din zonele de mal și de pe insule ;</p> <p><b>Măsuri pe timpul producerii fenomenelor la cod galben</b></p> <p>- Urmărirea permanentă a evoluției fenomenelor hidrometeorologice prin îndesirea observațiilor și măsurătorilor ;</p>	<p><b>Măsuri la primirea avertizării de cod portocaliu</b></p> <p>- Convocarea ședinței extraordinare a CLSU ori de câte ori situația o impune.</p> <p>- Instituirea permanenței la sediul primăriei.</p> <p>- Asigurarea funcționării fluxului informațional între CLSU și Centrul Operațional al IJSU și Centrul Operativ al SGA.</p> <p>- Avertizarea-alarmarea populației din zonele de risc la inundații.</p> <p>- Pregătirea materialelor și mijloacelor de intervenție operativă și transportul lor în zonele critice ;</p> <p>- Pregătirea spațiilor pentru eventuale evacuări ale oamenilor și animalelor ;</p> <p>- Ancorarea, de către unitățile de exploatare, a depozitelor de material lemnos aflate în zona formațiunilor torențiale și pe drumurile forestiere ;</p> <p>- Asigurarea funcționării în condiții de siguranță, a instalațiilor hidromecanice de la barajele mici de pe raza localității ;</p> <p>- Luarea măsurilor de limitare a efectelor inundațiilor prin :</p> <p>- Asigurarea patrulării cursurilor de apă și digurilor;</p> <p>- Evitarea blocajelor pe cursurile de apă și formațiunile torențiale;</p> <p>- Interzicerea efectuării unor breșe în diguri sau baraje;</p> <p>- Asigurarea participării cetățenilor la acțiunile de intervenție operativă;</p> <p>- Asigurarea supravegherii podurilor și podețelor în secțiuni subdimensionate;</p> <p><b>Măsuri pe timpul producerii fenomenelor la cod portocaliu</b></p>	<p><b>Măsuri la primirea avertizării de cod roșu</b></p> <p>- Convocarea în ședință extraordinară a CLSU ori de câte ori situația o impune;</p> <p>- Instituirea permanenței la sediul primăriei ;</p> <p>- Avertizarea-alarmarea populației din zonele cu risc la inundații;</p> <p>- Asigurarea funcționării fluxului informațional între CLSU, Centrul Operațional al IJSU și Centrul Operativ al SGA;</p> <p>- Alarmarea populației în caz de pericol iminent de avariere a unor diguri sau baraje.</p> <p>- Asigurarea participării membrilor SVSU și a cetățenilor la acțiunile de intervenție operativă.</p> <p>- Evacuarea populației și animalelor, pe rutele și în locurile prestabilite, asigurarea cazării populației, adăpostirea animalelor, distribuirea de apă potabilă, alimente și medicamente.</p> <p>- Transportul materialelor, mijloacelor și forțelor de intervenție în zonele critice ;</p> <p>- Evacuarea apei acumulate din subsolurile locuințelor ;</p> <p>- Ancorarea, de către unitățile de exploatare, a depozitelor de material lemnos aflate în zona formațiunilor torențiale și pe drumurile forestiere ;</p>	<p>- Convocarea comitetului local, analizarea situației existente și repartizarea pe membri CLSU a sarcinilor privind măsurile de reabilitare și refacere a obiectivelor afectate ;</p> <p>- Primarul dispune Comisiei de constatare și evaluare a pagubelor, inventarierea acestora (fizic).</p> <p>- Sprijinirea activității Comisiei pentru evaluarea pagubelor alcătuită din specialiști, numiți prin ordinul prefectului.</p> <p>- Asigurarea participării cetățenilor la acțiunile de refacere și reconstrucție.</p> <p>- Realizarea măsurilor de evacuare a apei acumulate în gospodării și pe terenurilor agricole.</p> <p>- Salubritatea surselor și instalațiilor de alimentare cu apă, clădirilor, drumurilor și a terenurilor care au fost afectate.</p> <p>- Interzicerea efectuării de breșe în diguri pentru evacuarea apei acumulate în incinte fără aprobarea CMSU-MMSC.</p> <p>- Aplicarea măsurilor sanitare anti-epidemice ;</p> <p>- Avizarea Proceselor Verbale</p>	<p>Vezi tabelul 10.1.</p> <p><b>Componenta S.V.S.U. anexat</b></p> <p>Vezi tabelul 11</p> <p><b>Mijloace de intervenție anexat</b></p>	<p>Responsabil evacuarea populației: viceprimar Goța Florin Daniel</p> <p>Responsabil asigurarea permanenței: d-na CHIRILĂ VALERIA</p> <p>Responsabil cu transmiterea rapoartelor zilnice operative și a rapoartelor de sinteză cu evaluarea pagubelor: Șef S.V.S.U Avram Constantin Daniel</p>	

			<p>evacuarea populației, animalelor și bunurilor vor fi afișate la sediul primăriei, magazinele sătești și alte locuri publice.</p> <p>Verificat stăvilarul din spatele stației CFR unde deversă iazul din loc. Sîntimbru. Pregătit motopompe pt deversarea apei din iaz peste dig în râul Mureș.</p>	<ul style="list-style-type: none"> <li>- Informarea permanentă a populației asupra evoluției fenomenelor, măsurilor întreprinse și a celor ce vor urma să fie luate ;</li> <li>- Supravegherea permanentă a cursurilor de apă, digurilor, barajelor, zonelor endemice de producere a blocajelor de ghețuri, secțiunii podurilor și podețelor ;</li> <li>- Dirijarea forțelor și mijloacelor de intervenție în punctele critice (de la construcțiile hidrotehnice, intervenții urgente la căile de comunicații, poduri și podețe pentru asigurarea circulației rutiere, evacuare preventivă, etc.) ;</li> <li>- Executarea lucrărilor de intervenție operativă în zonele critice pe cursurile de apă și participarea alături de deținătorii de construcții hidrotehnice la lucrările de intervenție operative (apărări și consolidări de maluri, grifoane, infiltrații și înmuieri ale corpului digului, supraînălțarea coronamentului digurilor, protecția construcțiilor executate prin diguri – subtraversări, stăvilare, etc);</li> <li>- Sprijinirea populației în luarea unor măsuri de protecție a locuințelor, prin facilitarea accesului la saci cu nisip / pământ, etc. ;</li> <li>- Punerea în siguranță a bunurilor ce nu pot fi evacuate, prin ridicare la cote superioare și ancorare – după caz;</li> <li>- Evacuarea populației și animalelor dacă evoluția fenomenelor periculoase o impune ;</li> <li>- Evacuarea apei acumulate în imobile.</li> <li>- Elaborarea Rapoartelor operative prin agenții de inundații.și transmiterea acestora, conform fluxului informațional către C.O. al I.S.U. Alba și SGA Alba ;</li> <li>- Alte măsuri adecvate situației:</li> </ul> <p>Închis stăvilarul din spatele st. CFR. Folosirea motopompelor pt. deversarea apei din iaz peste dig în funcție de debitul iazului.</p>	<ul style="list-style-type: none"> <li>- Informarea permanentă a populației asupra evoluției fenomenelor, măsurilor întreprinse și a celor ce vor urma să fie luate ;</li> <li>- Supravegherea permanentă a cursurilor de apă, digurilor, barajelor, zonelor endemice de producere a blocajelor de ghețuri, secțiunii podurilor și podețelor ;</li> <li>- Dirijarea forțelor și mijloacelor de intervenție în punctele critice (de la construcțiile hidrotehnice, intervenții urgente la căile de comunicații, poduri și podețe pentru asigurarea circulației rutiere, evacuare preventivă, etc.) ;</li> <li>- Executarea lucrărilor de intervenție operativă în zonele critice pe cursurile de apă și participarea alături de deținătorii de construcții hidrotehnice la lucrările de intervenție operative (apărări și consolidări de maluri, grifoane, infiltrații și înmuieri ale corpului digului, supraînălțarea coronamentului digurilor, protecția construcțiilor executate prin diguri – subtraversări, stăvilare, etc);</li> <li>- Sprijinirea populației în luarea unor măsuri de protecție a locuințelor, prin facilitarea accesului la saci cu nisip / pământ, etc. ;</li> <li>- Punerea în siguranță a bunurilor ce nu pot fi evacuate, prin ridicare la cote superioare și ancorare – după caz;</li> <li>- Evacuarea populației și animalelor dacă evoluția fenomenelor periculoase o impune ;</li> <li>- Evacuarea apei acumulate în imobile.</li> <li>- Elaborarea Rapoartelor operative prin agenții de inundații.și transmiterea acestora, conform fluxului informațional către C.O. al I.S.U. Alba și SGA Alba ;</li> <li>- Alte măsuri adecvate situației:</li> </ul> <p>Închis stăvilarul din spatele st. CFR. Folosirea motopompelor pt. deversarea apei din iaz peste dig în funcție de debitul iazului.</p>	<ul style="list-style-type: none"> <li>- Asigurarea funcționării în condiții de siguranță, a instalațiilor hidromecanice de la barajele mici și supravegherea permanentă a acestora. Efectuarea pregolirilor dacă acestea sunt necesare cu asistența tehnică a specialiștilor de la SGA Alba ;</li> <li>- <b>Măsuri pe timpul producerii fenomenelor la cod roșu</b></li> <li>- Supravegherea permanentă, a cursurilor de apă, digurilor, barajelor mici, a secțiunilor de scurgere a podurilor și podețelor ;</li> <li>- Efectuarea lucrărilor de supraînălțare și consolidare la diguri și baraje mici, îndepărtarea plutitorilor din secțiunile de scurgere a podurilor și podețelor etc. ;</li> <li>- Informarea permanentă a populației asupra evoluției fenomenelor, măsurilor întreprinse și a celor ce vor urma să fie luate ;</li> <li>- Asigurarea pazei și păstrarea în siguranță a bunurilor evacuate din gospodăriile populației în școală și căminul cultural ;</li> <li>- Restricționarea temporară a circulației pe unele sectoare de drum și pe unele poduri și alte măsuri ;</li> <li>- Elaborarea și transmiterea Rapoartelor operative privind efectele inundațiilor; către C.O. al I.S.U. Alba și SGA Alba ;</li> <li>- Alte măsuri adecvate situației.</li> </ul>	<p>de calamități întocmite de deținătorii de construcții hidrotehnice cu rol de apărare împotriva inundațiilor.</p> <ul style="list-style-type: none"> <li>- Elaborarea Rapoartelor de Sinteză privind efectele fenomenelor hidro-meteorologice periculoase, în baza „Procesului verbal privind constatarea și evaluarea pagubelor” întocmit de Comisia pentru evaluarea pagubelor alcătuită din specialiști, numiți prin ordinul prefectului și transmiterea acestora către C.O. al I.S.U. Alba și SGA Alba.</li> <li>- Refacerea căilor de comunicație, rețelelor telefonice și electrice, alimentărilor cu apă, gaze naturale, etc. ;</li> <li>- Sprijinirea populației pentru refacerea sau repararea locuințelor avariate sau distruse;</li> <li>- Executarea de lucrări pentru îndepărtarea urmărilor inundațiilor și adoptarea măsurilor necesare pentru reluarea tuturor activităților (economice, comerciale, socio – culturale, etc.) și de revenire la starea de normalitate ;</li> <li>- Alte măsuri adecvate situației.</li> </ul>			
7.	SAT TOTOI	râu Mures revărsare	<ul style="list-style-type: none"> <li>- Locul în care este amplasat mijlocul de alarmare: sat Totoi</li> <li>- Semnalul folosit pentru alarmarea populației este următorul : clopotele de la biserica</li> <li>- Responsabilități pentru acționarea mijloacelor de alarmare : MIRON TUDOR</li> <li>- Informarea asupra conținutului avertizării a tuturor persoanelor interesate și implicate în activitățile situațiilor de urgență (nemembrii CLSU) și verificarea funcționării corecte a fluxului</li> <li>- Curățarea șanturilor, rigolelor, podurilor și podețelor pentru asigurarea scurgerii apelor ;</li> <li>- Verificarea magaziei cu materiale și mijloace pentru apărare ;</li> <li>- Instrucțiunile privind evacuarea populației, animalelor și bunurilor vor fi afișate la sediul primăriei, magazinele sătești și alte locuri publice.</li> <li>Verificat stavilartul de pe digul din zona</li> </ul>	<p><b>Măsuri la primirea avertizării de cod galben</b></p> <ul style="list-style-type: none"> <li>- Convocarea în ședință extraordinară a CLSU în funcție de situația concretă din teren.</li> <li>- Instituirea permanenței la sediul primăriei.</li> <li>- Avertizarea populației și a obiectivelor din zonele de risc la inundații.</li> <li>- Îndepărtarea blocajelor din secțiunile podurilor și podețelor de pe formațiunile torențiale, de pe văi nepermanente.</li> <li>- Monitorizarea cursurilor de apă și a construcțiilor hidrotehnice (digurilor și barajelor) de pe raza unităților administrativ-teritoriale.</li> <li>- Îndepărtarea utilajelor și animalelor din zonele dig – mal și de pe insule ;</li> </ul> <p><b>Măsuri pe timpul producerii fenomenelor la cod galben</b></p> <ul style="list-style-type: none"> <li>- Urmărirea permanentă a evoluției fenomenelor hidrometeorologice prin îndesirea observațiilor și măsurătorilor ;</li> <li>- Informarea permanentă a populației asupra evoluției fenomenelor, măsurilor</li> </ul>	<p><b>Măsuri la primirea avertizării de cod portocaliu</b></p> <ul style="list-style-type: none"> <li>- Convocarea ședinței extraordinare a CLSU ori de câte ori situația o impune.</li> <li>- Instituirea permanenței la sediul primăriei.</li> <li>- Asigurarea funcționării fluxului informațional între CLSU și Centrul Operațional al IJSU și Centrul Operativ al SGA.</li> <li>- Avertizarea-alarmarea populației din zonele de risc la inundații.</li> <li>- Pregătirea materialelor și mijloacelor de intervenție operativă și transportul lor în zonele critice ;</li> <li>- Pregătirea spațiilor pentru eventuale evacuări ale oamenilor și animalelor ;</li> <li>- Ancorarea, de către unitățile de exploatare, a depozitelor de material lemnos aflate în zona formațiunilor torențiale și pe drumurile forestiere ;</li> <li>- Asigurarea funcționării în condiții de siguranță, a instalațiilor hidromecanice de la barajele mici de pe raza localității ;</li> <li>- Luarea măsurilor de limitare a efectelor inundațiilor prin :</li> <li>- Asigurarea patrulării cursurilor de apă și digurilor;</li> <li>- Evitarea blocajelor pe cursurile de apă și formațiunile torențiale;</li> <li>- Interzicerea efectuării unor breșe în diguri sau baraje;</li> <li>- Asigurarea participării cetățenilor la acțiunile de intervenție operativă;</li> <li>- Asigurarea supravegherii podurilor și podețelor în secțiuni subdimensionate;</li> </ul> <p><b>Măsuri pe timpul producerii fenomenelor la cod portocaliu</b></p> <ul style="list-style-type: none"> <li>- Informarea permanentă a populației asupra evoluției fenomenelor, măsurilor întreprinse și a celor ce vor urma să fie luate ;</li> </ul>	<p><b>Măsuri la primirea avertizării de cod roșu</b></p> <ul style="list-style-type: none"> <li>- Convocarea în ședință extraordinară a CLSU ori de câte ori situația o impune;</li> <li>- Instituirea permanenței la sediul primăriei ;</li> <li>- Avertizarea-alarmarea populației din zonele cu risc la inundații;</li> <li>- Asigurarea funcționării fluxului informațional între CLSU, Centrul Operațional al IJSU și Centrul Operativ al SGA:</li> <li>- Alarmarea populației în caz de pericol iminent de avariere a unor diguri sau baraje.</li> <li>- Asigurarea participării membrilor SVSU și a cetățenilor la acțiunile de intervenție operativă.</li> <li>- Evacuarea populației și animalelor, pe rutele și în locurile prestabilite, asigurarea cazării populației, adăpostirea animalelor, distribuirea de apă potabilă, alimente și medicamente.</li> <li>- Transportul materialelor, mijloacelor și forțelor de intervenție în zonele critice ;</li> <li>- Evacuarea apei acumulate din subsolurile locuințelor ;</li> <li>- Ancorarea, de către unitățile de exploatare, a depozitelor de material lemnos aflate în zona formațiunilor torențiale și pe drumurile forestiere ;</li> <li>- Asigurarea funcționării în condiții de siguranță, a instalațiilor hidromecanice de la barajele mici și supravegherea</li> </ul>	<ul style="list-style-type: none"> <li>- Convocarea comitetului local, analizarea situației existente și repartizarea pe membri CLSU a sarcinilor privind măsurile de reabilitare și refacere a obiectivelor afectate ;</li> <li>- Primarul dispune Comisiei de constatare și evaluare a pagubelor, inventarierea acestora (fizic).</li> <li>- Sprijinirea activității Comisiei pentru evaluarea pagubelor alcătuită din specialiști, numiți prin ordinul prefectului.</li> <li>- Asigurarea participării cetățenilor la acțiunile de refacere și reconstrucție.</li> <li>- Realizarea măsurilor de evacuare a apei acumulate în gospodării și pe terenurilor agricole.</li> <li>- Salubritatea surselor și instalațiilor de alimentare cu apă, clădirilor, drumurilor și a terenurilor care au fost afectate.</li> <li>- Interzicerea efectuării de breșe în diguri pentru evacuarea apei acumulate în incinte fără aprobarea CMSU-MMSC.</li> <li>- Aplicarea măsurilor sanitare anti-epidemice ;</li> <li>- Avizarea Proceselor Verbale de calamități întocmite de deținătorii de construcții hidrotehnice cu rol de apărare</li> </ul>	<p>Vezi tabelul 10.1. <b>Componența S.V.S.U.</b> anexat</p> <p>Vezi tabelul 11 <b>Mijloace de intervenție</b> anexat</p>	<p>Responsabil evacuarea populației sau animalelor: Goța Florin Daniel</p> <p>Responsabil cu asigurarea permanenței: d-na CHIRILĂ VALERIA</p> <p>Responsabil cu transmiterea rapoartelor zilnice operative și a rapoartelor de sinteză cu evaluarea pagubelor: Șef S.V.S.U Avram Constantin Daniel</p>	<p>Podet rutier pe DJ 107 L în satul TOTOI LA NR. 125.</p> <p>Responsabili cu supravegherea lui: - Bogdan Marius - Manciulea Ioan</p> <p>Podete rutiere pe DC. în loc. TOTOI, în zona SMT, nr. casa 100, 134, 204 și în curtea CAP-ului.</p> <p>Responsabili cu supravegherea lui: - Bogdan Marius - Manciulea Ioan</p>

			<p>cetateanului Andrei Gheorghe, nr. de casa 204.</p>	<p>întreprinse și a celor ce vor urma să fie luate ;</p> <ul style="list-style-type: none"> <li>- Executarea unor lucrări provizorii cu rol de apărare (consolidări de maluri cu piatră brută și/sau pământ, protejarea locuințelor populației cu saci cu nisip, etc.) ;</li> <li>- Pregătirea forțelor de intervenție și a mijloacelor și materialelor pentru apărare ;</li> <li>- Raportarea către C.O. al I.S.U. Alba și SGA Alba, asupra evenimentelor produse și a măsurilor întreprinse ;</li> <li>- Alte măsuri adecvate situației.</li> </ul>	<ul style="list-style-type: none"> <li>- Supravegherea permanentă a cursurilor de apă, digurilor, barajelor, zonelor endemice de producere a blocajelor de ghețuri, secțiunii podurilor și podețelor ;</li> <li>- Dirijarea forțelor și mijloacelor de intervenție în punctele critice (de la construcțiile hidrotehnice, intervenții urgente la căile de comunicații, poduri și podețe pentru asigurarea circulației rutiere, evacuare preventivă, etc.) ;</li> <li>- Executarea lucrărilor de intervenție operativă în zonele critice pe cursurile de apă și participarea alături de deținătorii de construcții hidrotehnice la lucrările de intervenție operative (apărări și consolidări de maluri, grifoane, infiltrații și înmuieri ale corpului digului, supraînălțarea coronamentului digurilor, protecția construcțiilor executate prin diguri – subtraversări, stăvilare, etc);</li> <li>- Sprijinirea populației în luarea unor măsuri de protecție a locuințelor, prin facilitarea accesului la saci cu nisip / pământ, etc. ;</li> <li>- Punerea în siguranță a bunurilor ce nu pot fi evacuate, prin ridicare la cote superioare și ancorare – după caz;</li> <li>- Evacuarea populației și animalelor dacă evoluția fenomenelor periculoase o impune ;</li> <li>- Evacuarea apei acumulate în imobile.</li> <li>- Elaborarea Rapoartelor operative prin agenții de inundații și transmiterea acestora, conform fluxului informațional către C.O. al I.S.U. Alba și SGA Alba ;</li> <li>- Alte măsuri adecvate situației;</li> <li>- Închis stăvilarul de pe digul din zona cetățeanului Andrei Gheorghe, nr. de casa 204.</li> </ul>	<p>permanenta a acestora. Efectuarea pregolirilor dacă acestea sunt necesare cu asistența tehnică a specialiștilor de la SGA Alba ;</p> <p><b>Măsuri pe timpul producerii fenomenelor la cod roșu</b></p> <ul style="list-style-type: none"> <li>- Supravegherea permanentă, a cursurilor de apă, digurilor, barajelor mici, a secțiunilor de scurgere a podurilor și podețelor ;</li> <li>- Efectuarea lucrărilor de supraînălțare și consolidare la diguri și baraje mici, îndepărtarea plutitorilor din secțiunile de scurgere a podurilor și podețelor etc. ;</li> <li>- Informarea permanentă a populației asupra evoluției fenomenelor, măsurilor întreprinse și a celor ce vor urma să fie luate ;</li> <li>- Asigurarea pazei și păstrarea în siguranță a bunurilor evacuate din gospodăriile populației în școală și căminul cultural ;</li> <li>- Restricționarea temporară a circulației pe unele sectoare de drum și pe unele poduri și alte măsuri ;</li> <li>- Elaborarea și transmiterea Rapoartelor operative privind efectele inundațiilor; către C.O. al I.S.U. Alba și SGA Alba ;</li> <li>- Alte măsuri adecvate situației.</li> </ul>	<p>împotriva inundațiilor.</p> <ul style="list-style-type: none"> <li>- Elaborarea Rapoartelor de Sinteză privind efectele fenomenelor hidro-meteorologice periculoase, în baza „Procesului verbal privind constatarea și evaluarea pagubelor” întocmit de Comisia pentru evaluarea pagubelor alcătuită din specialiști, numiți prin ordinul prefectului și transmiterea acestora către C.O. al I.S.U. Alba și SGA Alba.</li> <li>- Refacerea căilor de comunicație, rețelelor telefonice și electrice, alimentărilor cu apă, gaze naturale, etc. ;</li> <li>- Sprijinirea populației pentru refacerea sau repararea locuințelor avariate sau distruse;</li> <li>- Executarea de lucrări pentru îndepărtarea urmărilor inundațiilor și adoptarea măsurilor necesare pentru reluarea tuturor activităților (economice, comerciale, socio – culturale, etc.) și de revenire la starea de normalitate ;</li> <li>- Alte măsuri adecvate situației.</li> </ul>			
8.	SAT TOTOI	râu Mures Avarie dig	<ul style="list-style-type: none"> <li>- Locul în care este amplasat mijlocul de alarmare: sat Totoi</li> <li>- Semnalul folosit pentru alarmarea populației este următorul : clopotele de la biserică</li> <li>- Responsabilități pentru acționarea mijloacelor de alarmare : MIRON TUDOR</li> <li>- Informarea asupra conținutului avertizării a tuturor persoanelor interesate și implicate în activitățile situațiilor de urgență (nemembrii CLSU) și verificarea funcționării corecte a fluxului</li> <li>- Curățarea șanturilor, rigolelor, podurilor și podețelor pentru asigurarea scurgerii apelor ;</li> <li>- Verificarea magaziei cu materiale și mijloace pentru apărare ;</li> <li>- Instrucțiunile privind evacuarea populației, animalelor și bunurilor vor fi afișate la sediul primăriei, magazinele sătești și alte locuri publice.</li> <li>- Verificat stăvilartul de pe digul din zona cetateanului Andrei Gheorghe, nr. de casa 204.</li> </ul>	<p><b>Măsuri la primirea avertizării de cod galben</b></p> <ul style="list-style-type: none"> <li>- Convocarea în ședință extraordinară a CLSU în funcție de situația concretă din teren.</li> <li>- Instituirea permanenței la sediul primăriei.</li> <li>- Avertizarea populației și a obiectivelor din zonele de risc la inundații.</li> <li>- Îndepărtarea blocajelor din secțiunile podurilor și podețelor de pe formațiunile torențiale, de pe văi nepermanente.</li> <li>- Monitorizarea cursurilor de apă și a construcțiilor hidrotehnice (digurilor și barajelor) de pe raza unităților administrativ-teritoriale.</li> <li>- Îndepărtarea utilajelor și animalelor din zonele dig – mal și de pe insule ;</li> </ul> <p><b>Măsuri pe timpul producerii fenomenelor la cod galben</b></p> <ul style="list-style-type: none"> <li>- Urmărirea permanentă a evoluției fenomenelor hidrometeorologice prin îndesirea observațiilor și măsurărilor ;</li> <li>- Informarea permanentă a populației asupra evoluției fenomenelor, măsurilor întreprinse și a celor ce vor urma să fie luate ;</li> <li>- Executarea unor lucrări</li> </ul>	<p><b>Măsuri la primirea avertizării de cod portocaliu</b></p> <ul style="list-style-type: none"> <li>- Convocarea ședinței extraordinare a CLSU ori de câte ori situația o impune.</li> <li>- Instituirea permanenței la sediul primăriei.</li> <li>- Asigurarea funcționării fluxului informațional între CLSU și Centrul Operațional al IJSU și Centrul Operativ al SGA.</li> <li>- Avertizarea-alarmarea populației din zonele de risc la inundații.</li> <li>- Pregătirea materialelor și mijloacelor de intervenție operativă și transportul lor în zonele critice ;</li> <li>- Pregătirea spațiilor pentru eventuale evacuări ale oamenilor și animalelor ;</li> <li>- Ancorarea, de către unitățile de exploatare, a depozitelor de material lemnos aflate în zona formațiunilor torențiale și pe drumurile forestiere ;</li> <li>- Asigurarea funcționării în condiții de siguranță, a instalațiilor hidromecanice de la barajele mici de pe raza localității ;</li> <li>- Luarea măsurilor de limitare a efectelor inundațiilor prin : <ul style="list-style-type: none"> <li>- Asigurarea patrulării cursurilor de apă și digurilor;</li> <li>- Evitarea blocajelor pe cursurile de apă și formațiunile torențiale;</li> <li>- Interzicerea efectuării unor breșe în diguri sau baraje;</li> <li>- Asigurarea participării cetățenilor la acțiunile de intervenție operativă;</li> <li>- Asigurarea supravegherii podurilor și podețelor în secțiuni subdimensionate;</li> </ul> </li> </ul> <p><b>Măsuri pe timpul producerii fenomenelor la cod portocaliu</b></p> <ul style="list-style-type: none"> <li>- Informarea permanentă a populației asupra evoluției fenomenelor, măsurilor întreprinse și a celor ce vor urma să fie luate ;</li> <li>- Supravegherea permanentă a cursurilor de apă, digurilor, barajelor, zonelor endemice de producere a blocajelor de ghețuri, secțiunii podurilor și podețelor ;</li> </ul>	<p><b>Măsuri la primirea avertizării de cod roșu</b></p> <ul style="list-style-type: none"> <li>- Convocarea în ședință extraordinară a CLSU ori de câte ori situația o impune;</li> <li>- Instituirea permanenței la sediul primăriei ;</li> <li>- Avertizarea-alarmarea populației din zonele cu risc la inundații;</li> <li>- Asigurarea funcționării fluxului informațional între CLSU, Centrul Operațional al IJSU și Centrul Operativ al SGA;</li> <li>- Alarmarea populației în caz de pericol iminent de avariere a unor diguri sau baraje.</li> <li>- Asigurarea participării membrilor SVSU și a cetățenilor la acțiunile de intervenție operativă.</li> <li>- Evacuarea populației și animalelor, pe rutele și în locurile prestabilite, asigurarea cazării populației, adăpostirea animalelor, distribuirea de apă potabilă, alimente și medicamente.</li> <li>- Transportul materialelor, mijloacelor și forțelor de intervenție în zonele critice ;</li> <li>- Evacuarea apei acumulate din subsolurile locuințelor ;</li> <li>- Ancorarea, de către unitățile de exploatare, a depozitelor de material lemnos aflate în zona formațiunilor torențiale și pe drumurile forestiere ;</li> <li>- Asigurarea funcționării în condiții de siguranță, a instalațiilor hidromecanice de la barajele mici și supravegherea permanentă a acestora. Efectuarea pregolirilor dacă acestea sunt necesare cu asistența tehnică a specialiștilor de</li> </ul>	<ul style="list-style-type: none"> <li>- Convocarea comitetului local, analizarea situației existente și repartizarea pe membri CLSU a sarcinilor privind măsurile de reabilitare și refacere a obiectivelor afectate ;</li> <li>- Primarul dispune Comisiei de constatare și evaluare a pagubelor, inventarierea acestora (fizic).</li> <li>- Sprijinirea activității Comisiei pentru evaluarea pagubelor alcătuită din specialiști, numiți prin ordinul prefectului.</li> <li>- Asigurarea participării cetățenilor la acțiunile de refacere și reconstrucție.</li> <li>- Realizarea măsurilor de evacuare a apei acumulate în gospodării și pe terenurilor agricole.</li> <li>- Salubritizarea surselor și instalațiilor de alimentare cu apă, clădirilor, drumurilor și a terenurilor care au fost afectate.</li> <li>- Interzicerea efectuării de breșe în diguri pentru evacuarea apei acumulate în incinte fără aprobarea CMSU-MMSC.</li> <li>- Aplicarea măsurilor sanitare anti-epidemice ;</li> <li>- Avizarea Proceselor Verbale de calamități întocmite de deținătorii de construcții hidrotehnice cu rol de apărare împotriva inundațiilor.</li> <li>- Elaborarea Rapoartelor de Sinteză privind efectele</li> </ul>	<p>Vezi tabelul 10.1.</p> <p><b>Componenta S.V.S.U. anexat</b></p> <p>Vezi tabelul 11</p> <p><b>Mijloace de intervenție anexat</b></p>	<p>Responsabil evacuarea populației sau animalelor: Goța Florin Daniel</p> <p>Responsabil cu asigurarea permanenței: d-na CHIRILĂ VALERIA</p> <p>Responsabil cu transmiterea rapoartelor zilnice operative și a rapoartelor de sinteză cu evaluarea pagubelor: Șef S.V.S.U Avram Constantin Daniel</p>	<p>Podeț rutier pe DJ 107 L în satul TOTOI LA NR. 125.</p> <p>Responsabili cu supravegherea lui: - Bogdan Marius - Manciulea Ioan</p> <p>Podețe rutiere pe DC. în loc. TOTOI, în zona SMT, nr. casa 100, 134, 204 și în curtea CAP-ului.</p> <p>Responsabili cu supravegherea lui: - Bogdan Marius - Manciulea Ioan</p>

				<p>provizorii cu rol de apărare (consolidări de maluri cu piatră brută și/sau pământ, protejarea locuințelor populației cu saci cu nisip, etc.) ;</p> <p>- Pregătirea forțelor de intervenție și a mijloacelor și materialelor pentru apărare ;</p> <p>- Raportarea către C.O. al I.S.U. Alba și SGA Alba, asupra evenimentelor produse și a măsurilor întreprinse ;</p> <p>- Alte măsuri adecvate situației.</p>	<p>- Dirijarea forțelor și mijloacelor de intervenție în punctele critice (de la construcțiile hidrotehnice, intervenții urgente la căile de comunicații, poduri și podețe pentru asigurarea circulației rutiere, evacuare preventivă, etc.) ;</p> <p>- Executarea lucrărilor de intervenție operativă în zonele critice pe cursurile de apă și participarea alături de deținătorii de construcții hidrotehnice la lucrările de intervenție operative (apărări și consolidări de maluri, grifoane, infiltrații și înmuieri ale corpului digului, supraînălțarea coronamentului digurilor, protecția construcțiilor executate prin diguri – subtraversări, stăvilare, etc);</p> <p>- Sprijinirea populației în luarea unor măsuri de protecție a locuințelor, prin facilitarea accesului la saci cu nisip / pământ, etc. ;</p> <p>- Punerea în siguranță a bunurilor ce nu pot fi evacuate, prin ridicare la cote superioare și ancorare – după caz;</p> <p>- Evacuarea populației și animalelor dacă evoluția fenomenelor periculoase o impune ;</p> <p>- Evacuarea apei acumulate în imobile.</p> <p>- Elaborarea Rapoartelor operative prin agenții de informații și transmiterea acestora, conform fluxului informațional către C.O. al I.S.U. Alba și SGA Alba ;</p> <p>- Alte măsuri adecvate situației:</p> <p>- închis stăvilarul de pe digul din zona cetățeanului Andrei Gheorghe, nr. de casă 204.</p>	<p>la SGA Alba ;</p> <p><b><u>Măsuri pe timpul producerii fenomenelor la cod roșu</u></b></p> <p>- Supravegherea permanentă, a cursurilor de apă, digurilor, barajelor mici, a secțiunilor de scurgere a podurilor și podețelor ;</p> <p>- Efectuarea lucrărilor de supraînălțare și consolidare la diguri și baraje mici, îndepărtarea plutitorilor din secțiunile de scurgere a podurilor și podețelor etc. ;</p> <p>- Informarea permanentă a populației asupra evoluției fenomenelor, măsurilor întreprinse și a celor ce vor urma să fie luate ;</p> <p>- Asigurarea pazei și păstrarea în siguranță a bunurilor evacuate din gospodăriile populației în școală și căminul cultural ;</p> <p>- Restricționarea temporară a circulației pe unele sectoare de drum și pe unele poduri și alte măsuri ;</p> <p>- Elaborarea și transmiterea Rapoartelor operative privind efectele inundațiilor; către C.O. al I.S.U. Alba și SGA Alba ;</p> <p>- Alte măsuri adecvate situației.</p>	<p>fenomenelor hidro-meteorologice periculoase, în baza „Procesului verbal privind constatarea și evaluarea pagubelor” întocmit de Comisia pentru evaluarea pagubelor alcătuită din specialiști, numiți prin ordinul prefectului și transmiterea acestora către C.O. al I.S.U. Alba și SGA Alba.</p> <p>- Refacerea căilor de comunicație, rețelelor telefonice și electrice, alimentărilor cu apă, gaze naturale, etc. ;</p> <p>- Sprijinirea populației pentru refacerea sau repararea locuințelor avariate sau distruse;</p> <p>- Executarea de lucrări pentru îndepărtarea urmărilor inundațiilor și adoptarea măsurilor necesare pentru reluarea tuturor activităților (economice, comerciale, socio – culturale, etc.) și de revenire la starea de normalitate ;</p> <p>- Alte măsuri adecvate situației.</p>			
9.	SAT SANTIMBRU	Valea Gălzii potențială avarie dig ambele maluri la Sîntimbru. Digurile sunt amplasate chiar pe malul apei și nu există obiective afectabile în zona dig - mal.	<p>- Locul în care este amplasat mijlocul de alarmare:</p> <p>- Semnalul folosit pentru alarmarea populației (Clopotele de la biserica)</p> <p>- Responsabilități pentru acționarea mijloacelor de alarmare : dl.BOGDAN IOAN</p> <p>-Semnalul sirenei folosit pentru alarmarea populației este următorul: 3 sunete a 40 secunde fiecare , cu pauze de 12 secunde între ele;</p> <p>- Informarea asupra conținutului avertizării a tuturor persoanelor interesate și implicate în activitățile situațiilor de urgență (nemembrii CLSU) și verificarea funcționării corecte a fluxului</p> <p>- Curățarea șanturilor, rigolelor, și podetelor pentru asigurarea scurgerii apelor ;</p> <p>- Verificarea magaziei cu materiale și mijloace pentru apărare ;</p> <p>- Instrucțiunile privind evacuarea populației, animalelor și bunurilor vor fi afișate la sediul primăriei, magazinele sătești și alte locuri publice.</p> <p>Verificat stăvilarele de pe dig:</p>	<p><b><u>Măsuri la primirea avertizării de cod galben</u></b></p> <p>- Convocarea în ședință extraordinară a CLSU în funcție de situația concretă din teren.</p> <p>- Instituirea permanenței la sediul primăriei.</p> <p>- Avertizarea populației și a obiectivelor din zonele de risc la inundații.</p> <p>- Îndepărtarea blocajelor din secțiunile podurilor și podețelor de pe formațiunile torențiale, de pe văi nepermanente.</p> <p>- Monitorizarea cursurilor de apă și a construcțiilor hidrotehnice (digurilor și barajelor) de pe raza unităților administrative-teritoriale.</p> <p>- Îndepărtarea utilajelor și animalelor din zonele dig – mal și de pe insule ;</p> <p><b><u>Măsuri pe timpul producerii fenomenelor la cod galben</u></b></p> <p>- Urmărirea permanentă a evoluției fenomenelor hidrometeorologice prin îndesirea observațiilor și măsurătorilor ;</p> <p>- Informarea permanentă a populației asupra evoluției fenomenelor, măsurilor întreprinse și a celor ce vor urma să fie luate ;</p> <p>- Executarea unor lucrări provizorii cu rol de apărare (consolidări de maluri cu piatră brută și/sau pământ,</p>	<p><b><u>Măsuri la primirea avertizării de cod portocaliu</u></b></p> <p>- Convocarea ședinței extraordinare a CLSU ori de câte ori situația o impune.</p> <p>- Instituirea permanenței la sediul primăriei.</p> <p>- Asigurarea funcționării fluxului informațional între CLSU și Centrul Operațional al IJSU și Centrul Operativ al SGA.</p> <p>- Avertizarea-alarmarea populației din zonele de risc la inundații.</p> <p>- Pregătirea materialelor și mijloacelor de intervenție operativă și transportul lor în zonele critice ;</p> <p>- Pregătirea spațiilor pentru eventuale evacuări ale oamenilor și animalelor ;</p> <p>- Ancorarea, de către unitățile de exploatare, a depozitelor de material lemnos aflate în zona formațiunilor torențiale și pe drumurile forestiere ;</p> <p>- Asigurarea funcționării în condiții de siguranță, a instalațiilor hidromecanice de la barajele mici de pe raza localității ;</p> <p>- Luarea măsurilor de limitare a efectelor inundațiilor prin :</p> <p>- Asigurarea patrulării cursurilor de apă și digurilor;</p> <p>- Evitarea blocajelor pe cursurile de apă și formațiunile torențiale;</p> <p>- Interzicerea efectuării unor breșe în diguri sau baraje;</p> <p>- Asigurarea participării cetățenilor la acțiunile de intervenție operativă;</p> <p>- Asigurarea supravegherii podurilor și podețelor în secțiuni subdimensionate;</p> <p><b><u>Măsuri pe timpul producerii fenomenelor la cod portocaliu</u></b></p> <p>- Informarea permanentă a populației asupra evoluției fenomenelor, măsurilor întreprinse și a celor ce vor urma să fie luate ;</p> <p>- Supravegherea permanentă a cursurilor de apă, digurilor, barajelor, zonelor endemice de producere a blocajelor de ghețuri, secțiunii podurilor și podețelor ;</p> <p>- Dirijarea forțelor și mijloacelor de intervenție în punctele critice (de la construcțiile hidrotehnice, intervenții urgente la căile de comunicații, poduri și</p>	<p><b><u>Măsuri la primirea avertizării de cod roșu</u></b></p> <p>- Convocarea în ședință extraordinară a CLSU ori de câte ori situația o impune;</p> <p>- Instituirea permanenței la sediul primăriei ;</p> <p>- Avertizarea-alarmarea populației din zonele cu risc la inundații;</p> <p>- Asigurarea funcționării fluxului informațional între CLSU, Centrul Operațional al IJSU și Centrul Operativ al SGA:</p> <p>- Alarmarea populației în caz de pericol iminent de avariere a unor diguri sau baraje.</p> <p>- Asigurarea participării membrilor SVSU și a cetățenilor la acțiunile de intervenție operativă.</p> <p>- Evacuarea populației și animalelor, pe rutele și în locurile prestabilite, asigurarea cazării populației, adăpostirea animalelor, distribuirea de apă potabilă, alimente și medicamente.</p> <p>- Transportul materialelor, mijloacelor și forțelor de intervenție în zonele critice ;</p> <p>- Evacuarea apei acumulate din subsolurile locuințelor ;</p> <p>- Ancorarea, de către unitățile de exploatare, a depozitelor de material lemnos aflate în zona formațiunilor torențiale și pe drumurile forestiere ;</p> <p>- Asigurarea funcționării în condiții de siguranță, a instalațiilor hidromecanice de la barajele mici și supravegherea permanentă a acestora. Efectuarea pregolirilor dacă acestea sunt necesare cu asistența tehnică a specialiștilor de la SGA Alba ;</p> <p><b><u>Măsuri pe timpul producerii fenomenelor la cod roșu</u></b></p>	<p>- Convocarea comitetului local, analizarea situației existente și repartizarea pe membri CLSU a sarcinilor privind măsurile de reabilitare și refacere a obiectivelor afectate ;</p> <p>- Primarul dispune Comisiei de constatare și evaluare a pagubelor, inventarierea acestora (fizic).</p> <p>- Sprijinirea activității Comisiei pentru evaluarea pagubelor alcătuită din specialiști, numiți prin ordinul prefectului.</p> <p>- Asigurarea participării cetățenilor la acțiunile de refacere și reconstrucție.</p> <p>- Realizarea măsurilor de evacuare a apei acumulate în gospodării și pe terenurilor agricole.</p> <p>- Salubritizarea surselor și instalațiilor de alimentare cu apă, clădirilor, drumurilor și a terenurilor care au fost afectate.</p> <p>- Interzicerea efectuării de breșe în diguri pentru evacuarea apei acumulate în incinte fără aprobarea CMSU-MMSC.</p> <p>- Aplicarea măsurilor sanitare anti-epidemie ;</p> <p>- Avizarea Proceselor Verbale de calamități întocmite de deținătorii de construcții hidrotehnice cu rol de apărare împotriva inundațiilor.</p> <p>- Elaborarea Rapoartelor de Sinteză privind efectele fenomenelor hidro-meteorologice periculoase, în baza „Procesului verbal privind</p>	<p>Vezi tabelul 10.1.</p> <p><b>Componenta S.V.S.U.</b> anexat</p> <p>Vezi tabelul 11</p> <p><b>Mijloace de intervenție</b> anexat</p>	<p>Responsabil asigurarea evacuare:</p> <p>Goța Florin Daniel</p> <p>Responsabil cu asigurarea permanenței:</p> <p>d-na CHIRILĂ VALERIA</p> <p>Responsabil cu transmiterea rapoartelor zilnice operative și a rapoartelor de sinteză cu evaluarea pagubelor:</p> <p>D-na Bărbuț Elena</p>	<p>Pod peste Valea Gălzi, între Sîntimbru și Galtiu</p>

			<ul style="list-style-type: none"> <li>- în spatele cimitirului nou, loc. Galtiu.</li> <li>- în zona podului între loc. Galtiu și Sîntimbru.</li> <li>- în zona fostei „MORI”, loc. Galtiu.</li> <li>- în zona st. epurare loc. Sîntimbru.</li> </ul>	<p>protejarea locuințelor populației cu saci cu nisip, etc.);</p> <ul style="list-style-type: none"> <li>- Pregătirea forțelor de intervenție și a mijloacelor și materialelor pentru apărare ;</li> <li>- Raportarea către C.O. al I.S.U. Alba și SGA Alba, asupra evenimentelor produse și a măsurilor întreprinse ;</li> <li>- Alte măsuri adecvate situației:</li> <li>- Închis stăvilarele de pe dig:</li> <li>- în spatele cimitirului nou, loc. Galtiu.</li> <li>- în zona podului între loc. Galtiu și Sîntimbru.</li> <li>- în zona fostei „MORI”, loc. Galtiu.</li> <li>- în zona st. epurare loc. Sîntimbru.</li> </ul>	<p>poate pentru asigurarea circulației rutiere, evacuare preventivă, etc.) ;</p> <ul style="list-style-type: none"> <li>- Executarea lucrărilor de intervenție operativă în zonele critice pe cursurile de apă și participarea alături de deținătorii de construcții hidrotehnice la lucrările de intervenție operative (apărări și consolidări de maluri, grifoane, infiltrații și înmuieri ale corpului digului, supraînălțarea coronamentului digurilor, protecția construcțiilor executate prin diguri – subtraversări, stăvilare, etc);</li> <li>- Sprijinirea populației în luarea unor măsuri de protecție a locuințelor, prin facilitarea accesului la saci cu nisip / pământ, etc. ;</li> <li>- Punerea în siguranță a bunurilor ce nu pot fi evacuate, prin ridicare la cote superioare și ancorare – după caz;</li> <li>- Evacuarea populației și animalelor dacă evoluția fenomenelor periculoase o impune ;</li> <li>- Evacuarea apei acumulate în imobile.</li> <li>- Elaborarea Rapoartelor operative prin agenții de inundații și transmiterea acestora, conform fluxului informațional către C.O. al I.S.U. Alba și SGA Alba ;</li> <li>- Alte măsuri adecvate situației.</li> </ul>	<ul style="list-style-type: none"> <li>- Supravegherea permanentă, a cursurilor de apă, digurilor, barajelor mici, a secțiunilor de scurgere a podurilor și podețelor ;</li> <li>- Efectuarea lucrărilor de supraînălțare și consolidare la diguri și baraje mici, îndepărtarea plutitorilor din secțiunile de scurgere a podurilor și podețelor etc. ;</li> <li>- Informarea permanentă a populației asupra evoluției fenomenelor, măsurilor întreprinse și a celor ce vor urma să fie luate ;</li> <li>- Asigurarea pazei și păstrarea în siguranță a bunurilor evacuate din gospodăriile populației în școală și căminul cultural ;</li> <li>- Restricționarea temporară a circulației pe unele sectoare de drum și pe unele poduri și alte măsuri ;</li> <li>- Elaborarea și transmiterea Rapoartelor operative privind efectele inundațiilor; către C.O. al I.S.U. Alba și SGA Alba ;</li> <li>- Alte măsuri adecvate situației.</li> </ul>	<p>constatarea și evaluarea pagubelor” întocmit de Comisia pentru evaluarea pagubelor alcătuită din specialiști, numiți prin ordinul prefectului și transmiterea acestora către C.O. al I.S.U. Alba și SGA Alba.</p> <ul style="list-style-type: none"> <li>- Refacerea căilor de comunicație, rețelelor telefonice și electrice, alimentărilor cu apă, gaze naturale, etc. ;</li> <li>- Sprijinirea populației pentru refacerea sau repararea locuințelor avariate sau distruse;</li> <li>- Executarea de lucrări pentru îndepărtarea urmărilor inundațiilor și adoptarea măsurilor necesare pentru reluarea tuturor activităților (economice, comerciale, socio – culturale, etc.) și de revenire la starea de normalitate ;</li> <li>- Alte măsuri adecvate situației.</li> </ul>			
10.	SAT DUMITRA	Torent Valea Dumitrei	<p>Locul în care este amplasat mijlocul de alarmare:</p> <ul style="list-style-type: none"> <li>- Semnalul folosit pentru alarmarea populației (Clopotele de la biserică)</li> <li>- Responsabilități pentru acționarea mijloacelor de alarmare : dl. ARION ION și DOBRESCU VASILE</li> <li>- Semnalul sirenei folosit pentru alarmarea populației este următorul: 3 sunete a 40 secunde fiecare , cu pauze de 12 secunde între ele;</li> <li>- Informarea asupra conținutului avertizării a tuturor persoanelor interesate și implicate în activitățile situațiilor de urgență (nemembrii CLSU) și verificarea funcționării corecte a fluxului</li> <li>- Curățarea șanturilor, rigolelor, și podețelor pentru asigurarea scurgerii apelor ;</li> <li>- Verificarea magaziei cu materiale și mijloace pentru apărare ;</li> <li>- Instrucțiunile privind evacuarea populației, animalelor și bunurilor vor fi afișate la sediul primăriei, magazinele sătești și alte locuri publice</li> </ul>	<p><b>Măsuri la primirea avertizării de cod galben</b></p> <ul style="list-style-type: none"> <li>- Convocarea în ședință extraordinară a CLSU în funcție de situația concretă din teren.</li> <li>- Instituirea permanenței la sediul primăriei.</li> <li>- Avertizarea populației și a obiectivelor din zonele de risc la inundații.</li> <li>- Îndepărtarea blocajelor din secțiunile podurilor și podețelor de pe formațiunile torențiale, de pe văi nepermanente.</li> <li>- Monitorizarea cursurilor de apă și a construcțiilor hidrotehnice (digurilor și barajelor) de pe raza unităților administrativ-teritoriale.</li> <li>- Îndepărtarea utilajelor și animalelor din zonele dig – mal si de pe insule ;</li> <li>- <b>Măsuri pe timpul producerii fenomenelor la cod galben</b></li> <li>- Urmărirea permanentă a evoluției fenomenelor hidrometeorologice prin îndesirea observațiilor și măsurătorilor ;</li> <li>- Informarea permanentă a populației asupra evoluției fenomenelor, măsurilor întreprinse și a celor ce vor urma să fie luate ;</li> <li>- Executarea unor lucrări provizorii cu rol de apărare (consolidări de maluri cu piatră brută și/sau pământ, protejarea locuințelor populației cu saci cu nisip, etc.) ;</li> </ul>	<p><b>Măsuri la primirea avertizării de cod portocaliu</b></p> <ul style="list-style-type: none"> <li>- Convocarea ședinței extraordinare a CLSU ori de câte ori situația o impune.</li> <li>- Instituirea permanenței la sediul primăriei.</li> <li>- Asigurarea funcționării fluxului informațional între CLSU și Centrul Operațional al IJSU și Centrul Operativ al SGA.</li> <li>- Avertizarea-alarmarea populației din zonele de risc la inundații.</li> <li>- Pregătirea materialelor și mijloacelor de intervenție operativă și transportul lor în zonele critice ;</li> <li>- Pregătirea spațiilor pentru eventuale evacuări ale oamenilor și animalelor ;</li> <li>- Ancorarea, de către unitățile de exploatare, a depozitelor de material lemnos aflate în zona formațiunilor torențiale și pe drumurile forestiere ;</li> <li>- Asigurarea funcționării în condiții de siguranță, a instalațiilor hidromecanice de la barajele mici de pe raza localității ;</li> <li>- Luarea măsurilor de limitare a efectelor inundațiilor prin : <ul style="list-style-type: none"> <li>- Asigurarea patrulării cursurilor de apă și digurilor;</li> <li>- Evitarea blocajelor pe cursurile de apă și formațiunile torențiale;</li> <li>- Interzicerea efectuării unor breșe în diguri sau baraje;</li> <li>- Asigurarea participării cetățenilor la acțiunile de intervenție operativă;</li> <li>- Asigurarea supravegherii podurilor și podețelor în secțiuni subdimensionate;</li> </ul> </li> <li>- <b>Măsuri pe timpul producerii fenomenelor la cod portocaliu</b></li> <li>- Informarea permanentă a populației asupra evoluției fenomenelor, măsurilor întreprinse și a celor ce vor urma să fie luate ;</li> <li>- Supravegherea permanentă a cursurilor de apă, digurilor, barajelor, zonelor endemice de producere a blocajelor de ghețuri, secțiunii podurilor și podețelor ;</li> <li>- Dirijarea forțelor și mijloacelor de intervenție în punctele critice (de la construcțiile hidrotehnice, intervenții urgente la căile de comunicații, poduri și podețe pentru asigurarea circulației rutiere, evacuare preventivă, etc.) ;</li> <li>- Executarea lucrărilor de intervenție operativă în</li> </ul>	<p><b>Măsuri la primirea avertizării de cod roșu</b></p> <ul style="list-style-type: none"> <li>- Convocarea în ședință extraordinară a CLSU ori de câte ori situația o impune;</li> <li>- Instituirea permanenței la sediul primăriei ;</li> <li>- Avertizarea-alarmarea populației din zonele cu risc la inundații;</li> <li>- Asigurarea funcționării fluxului informațional între CLSU, Centrul Operațional al IJSU și Centrul Operativ al SGA:</li> <li>- Alarmarea populației în caz de pericol iminent de avariere a unor diguri sau baraje.</li> <li>- Asigurarea participării membrilor SVSU și a cetățenilor la acțiunile de intervenție operativă.</li> <li>- Evacuarea populației și animalelor, pe rutele și în locurile prestabilite, asigurarea cazării populației, adăpostirea animalelor, distribuirea de apă potabilă, alimente și medicamente.</li> <li>- Transportul materialelor, mijloacelor și forțelor de intervenție în zonele critice ;</li> <li>- Evacuarea apei acumulate din subsolurile locuințelor ;</li> <li>- Ancorarea, de către unitățile de exploatare, a depozitelor de material lemnos aflate în zona formațiunilor torențiale și pe drumurile forestiere ;</li> <li>- Asigurarea funcționării în condiții de siguranță, a instalațiilor hidromecanice de la barajele mici si supravegherea permanenta a acestora. Efectuarea pregolirilor dacă acestea sunt necesare cu asistența tehnică a specialiștilor de la SGA Alba ;</li> <li>- <b>Măsuri pe timpul producerii fenomenelor la cod roșu</b></li> <li>- Supravegherea permanentă, a cursurilor de apă, digurilor, barajelor mici, a secțiunilor de scurgere a</li> </ul>	<ul style="list-style-type: none"> <li>- Convocarea comitetului local, analizarea situației existente și repartizarea pe membri CLSU a sarcinilor privind măsurile de reabilitare și refacere a obiectivelor afectate ;</li> <li>- Primarul dispune Comisiei de constatare și evaluare a pagubelor, inventarierea acestora (fizic).</li> <li>- Sprijinirea activității Comisiei pentru evaluarea pagubelor alcătuită din specialiști, numiți prin ordinul prefectului.</li> <li>- Asigurarea participării cetățenilor la acțiunile de refacere și reconstrucție.</li> <li>- Realizarea măsurilor de evacuare a apei acumulate în gospodării și pe terenurilor agricole.</li> <li>- Salubritizarea surselor și instalațiilor de alimentare cu apă, clădirilor, drumurilor și a terenurilor care au fost afectate.</li> <li>- Interzicerea efectuării de breșe în diguri pentru evacuarea apei acumulate în incinte fără aprobarea CMSU-MMSC.</li> <li>- Aplicarea măsurilor sanitare anti-epidemice ;</li> <li>- Avizarea Proceselor Verbale de calamități întocmite de deținătorii de construcții hidrotehnice cu rol de apărare împotriva inundațiilor.</li> <li>- Elaborarea Rapoartelor de Sinteză privind efectele fenomenelor hidro-meteorologice periculoase, în baza „Procesului verbal privind constatarea și evaluarea pagubelor” întocmit de Comisia pentru evaluarea</li> </ul>	<p>Vezi tabelul 10.1. <b>Componenta S.V.S.U.</b> anexat</p> <p>Vezi tabelul 11 <b>Mijloace de intervenție</b> anexat</p>	<p>Responsabil evacuarea populației sau animalelor Goța Florin Daniel</p> <p>Responsabil cu asigurarea permanenței: d-na CHIRILĂ VALERIA</p> <p>Responsabil cu transmiterea rapoartelor zilnice operative și a rapoartelor de sinteză cu evaluarea pagubelor: Goța Florin Daniel</p>	<p>Podețe rutiere pe DC. la nr. de case: 20, 30, 43, 52 și 51</p> <p>Responsabili cu supravegherea lui: - Goția Andrei - Dobrescu Vasile</p>

				<ul style="list-style-type: none"> <li>- Pregătirea forțelor de intervenție și a mijloacelor și materialelor pentru apărare ;</li> <li>- Raportarea către C.O. al I.S.U. Alba și SGA Alba, asupra evenimentelor produse și a măsurilor întreprinse ;</li> <li>- Alte măsuri adecvate situației.</li> </ul>	<p>zonele critice pe cursurile de apă și participarea alături de deținătorii de construcții hidrotehnice la lucrările de intervenție operative (apărări și consolidări de maluri, grifoane, infiltrații și înmuieri ale corpului digului, supraînălțarea coronamentului digurilor, protecția construcțiilor executate prin diguri – subtraversări, stăvilare, etc);</p> <ul style="list-style-type: none"> <li>- Sprijinirea populației în luarea unor măsuri de protecție a locuințelor, prin facilitarea accesului la saci cu nisip / pământ, etc. ;</li> <li>- Punerea în siguranță a bunurilor ce nu pot fi evacuate, prin ridicare la cote superioare și ancorare – după caz;</li> <li>- Evacuarea populației și animalelor dacă evoluția fenomenelor periculoase o impune ;</li> <li>- Evacuarea apei acumulate în imobile.</li> <li>- Elaborarea Rapoartelor operative prin agenții de inundații și transmiterea acestora, conform fluxului informațional către C.O. al I.S.U. Alba și SGA Alba ;</li> <li>- Alte măsuri adecvate situației.</li> </ul>	<p>podurilor și podețelor ;</p> <ul style="list-style-type: none"> <li>- Efectuarea lucrărilor de supraînălțare și consolidare la diguri și baraje mici, îndepărtarea plutitorilor din secțiunile de scurgere a podurilor și podețelor etc. ;</li> <li>- Informarea permanentă a populației asupra evoluției fenomenelor, măsurilor întreprinse și a celor ce vor urma să fie luate ;</li> <li>- Asigurarea pazei și păstrarea în siguranță a bunurilor evacuate din gospodăriile populației în școală și căminul cultural ;</li> <li>- Restricționarea temporară a circulației pe unele sectoare de drum și pe unele poduri și alte măsuri ;</li> <li>- Elaborarea și transmiterea Rapoartelor operative privind efectele inundațiilor; către C.O. al I.S.U. Alba și SGA Alba ;</li> <li>- Alte măsuri adecvate situației.</li> </ul>	<p>pagubelor alcătuită din specialiști, numiți prin ordinul prefectului și transmiterea acestora către C.O. al I.S.U. Alba și SGA Alba.</p> <ul style="list-style-type: none"> <li>- Refacerea căilor de comunicație, rețelelor telefonice și electrice, alimentărilor cu apă, gaze naturale, etc. ;</li> <li>- Sprijinirea populației pentru refacerea sau repararea locuințelor avariate sau distruse;</li> <li>- Executarea de lucrări pentru îndepărtarea urmărilor inundațiilor și adoptarea măsurilor necesare pentru reluarea tuturor activităților (economice, comerciale, socio – culturale, etc.) și de revenire la starea de normalitate ;</li> <li>- Alte măsuri adecvate situației.</li> </ul>			
--	--	--	--	--	--	--	---	--	--	--

**PREȘEDINTE  
COMITETUL LOCAL PENTRU SITUAȚII DE URGENȚĂ SÎNTIMBRU  
PRIMAR,  
POPA IOAN IANCU**